

UNIVERSIDAD NACIONAL DE SAN MARTÍN – TARAPOTO

VICE RECTORADO DE INVESTIGACION

FACULTAD DE ECOLOGIA

ESCUELA PROFESIONAL DE INGENIERIA AMBIENTAL



TRABAJO MONOGRAFICO

“Análisis y evaluación en la aplicación de la meso zonificación ecológica y económica de la cuenca del Alto Mayo”

PRESENTADO POR:

MÓNICA PÉREZ TELLO

**PARA OPTAR EL TITULO PROFESIONAL DE
INGENIERO AMBIENTAL**

**Moyobamba – Perú
2017**

Código N° 022511



ACTA DE SUSTENTACION PARA OBTENER EL TITULO
PROFESIONAL DE INGENIERO AMBIENTAL

En la sala de conferencia de la Facultad de Ecología de la Universidad Nacional de San Martín-T sede Moyobamba, y siendo las **Siete y Treinta** de la noche del día **lunes 07 de Mayo** del **Dos Mil Doce**, se reunió el Jurado de Monografía integrado por:

Ing. M.Sc. SANTIAGO CASAS LUNA	PRESIDENTE
Lic. M.Sc. FABIAN CENTURIÓN TAPIA	SECRETARIO
Lic. RONALD JULCA URQUIZA	MIEMBRO
Ing. M.SC. FERNANDO VÁSQUEZ VÁSQUEZ	ASESOR

Para evaluar la Sustentación de la Monografía Titulado "**ANÁLISIS Y EVALUACIÓN DEL PROCESO DE MESOZONIFICACIÓN ECOLÓGICA Y ECONÓMICA DE LA CUENCA DEL ALTO MAYO**" presentado por la Bachiller en Ingeniería Ambiental **MÓNICA PEREZ TELLO**; según **Resolución N° 0217-2010-UNSM-T/COFE-MOY** de fecha **02 de setiembre del 2010**.

Los señores miembros del Jurado, después de haber escuchado la sustentación, las respuestas a las preguntas formuladas y terminada la réplica; luego de debatir entre sí, reservada y libremente lo declaran: **APROBADO** por **UNANIMIDAD** con el calificativo de: **BUENO** y nota **CATORCE (14)**.

En fe de la cual se firma la presente acta, siendo las **21: 10pm** horas del mismo día, con lo cual se dio por terminado el presente acto de sustentación.

Ing. M.Sc. Santiago Casas Luna
Presidente

Lic. M.Sc. Fabian Centurión Tapia
Secretario

Lic. Ronald Julca Urquiza
Miembro

Ing. M.SC. Fernando Vásquez Vásquez
Asesor

Formato de autorización **NO EXCLUSIVA** para la publicación de trabajos de investigación, conducentes, a optar grados académicos y títulos profesionales en el Repositorio Digital de Tesis

1. Datos del autor:

Apellidos y nombres: <i>PÉREZ TELLO MÓNICA</i>	
Código de alumno : <i>015025</i>	Teléfono: <i>964144481</i>
Correo electrónico : <i>monicaperez235@gmail.com</i>	DNI: <i>41900499</i>

(En caso haya más autores, llenar un formulario por autor)

2. Datos Académicos

Facultad de: <i>ECOLOGÍA</i>
Escuela Profesional de: <i>INGENIERÍA AMBIENTAL</i>

3. Tipo de trabajo de investigación

Tesis	()	Trabajo de investigación	(x)
Trabajo de suficiencia profesional	()		

4. Datos del Trabajo de investigación

Título: <i>ANÁLISIS Y EVALUACIÓN EN LA APLICACIÓN DE LA MESO ZONIFICACIÓN ECOLÓGICA Y ECONÓMICA DE LA CUENCA DEL ALTO MAYO</i>
Año de publicación: <i>2017</i>

5. Tipo de Acceso al documento

Acceso público *	(x)	Embargo	()
Acceso restringido **	()		

Si el autor elige el tipo de acceso abierto o público, otorga a la Universidad Nacional de San Martín – Tarapoto, una licencia **No Exclusiva**, para publicar, conservar y sin modificar su contenido, pueda convertirla a cualquier formato de fichero, medio o soporte, siempre con fines de seguridad, preservación y difusión en el Repositorio de Tesis Digital. Respetando siempre los *Derechos de Autor* y *Propiedad Intelectual* de acuerdo y en el Marco de la Ley 822.

En caso que el autor elija la segunda opción, es necesario y obligatorio que indique el sustento correspondiente:

6. Originalidad del archivo digital.

Por el presente dejo constancia que el archivo digital que entrego a la Universidad Nacional de San Martín - Tarapoto, como parte del proceso conducente a obtener el título profesional o grado académico, es la versión final del trabajo de investigación sustentado y aprobado por el *Jurado*.

7. Otorgamiento de una licencia **CREATIVE COMMONS**

Para investigaciones que son de acceso abierto se les otorgó una licencia *Creative Commons*, con la finalidad de que cualquier usuario pueda acceder a la obra, bajo los términos que dicha licencia implica

<https://creativecommons.org/licenses/by-nc-sa/2.5/pe/>

El autor, por medio de este documento, autoriza a la Universidad Nacional de San Martín - Tarapoto, publicar su trabajo de investigación en formato digital en el Repositorio Digital de Tesis, al cual se podrá acceder, preservar y difundir de forma libre y gratuita, de manera íntegra a todo el documento.

Según el inciso 12.2, del artículo 12° del Reglamento del Registro Nacional de Trabajos de Investigación para optar grados académicos y títulos profesionales - RENATI "**Las universidades, instituciones y escuelas de educación superior tienen como obligación registrar todos los trabajos de investigación y proyectos, incluyendo los metadatos en sus repositorios institucionales precisando si son de acceso abierto o restringido, los cuales serán posteriormente recolectados por el Repositorio Digital RENATI, a través del Repositorio ALICIA**".



Firma del Autor

8. Para ser llenado por la Biblioteca Central

Fecha de recepción del documento por el Sistema de Bibliotecas:

27 / 12 / 2017



Firma de Unidad de Biblioteca

***Acceso abierto**: uso lícito que confiere un titular de derechos de propiedad intelectual a cualquier persona, para que pueda acceder de manera inmediata y gratuita a una obra, datos procesados o estadísticas de monitoreo, sin necesidad de registro, suscripción, ni pago, estando autorizada a leerla, descargarla, reproducirla, distribuirla, imprimirla, buscarla y enlazar textos completos (Reglamento de la Ley No 30035).

** **Acceso restringido**: el documento no se visualizará en el Repositorio.

DEDICATORIA

En primero lugar dedico el presente trabajo a Dios, por haberme permitido llegar hasta este punto y haberme dado salud, ser el manantial de vida y darme lo necesario para seguir adelante día a día y lograr mis objetivos..

A mis padres y hermanos por brindarme siempre su apoyo y sus consejos para hacer de mí una persona de bien.

A mi cuñado Fernando Vásquez, que es como mi hermano, por sus consejos y el apoyo incondicional.

A mi hija Evelyn Vanessa, por su amor puro y sincero, por ser la alegría de mi vida.

Mónica Pérez

AGRADECIMIENTO

- *A Dios, quien me da la vida y me ha acompañado durante mis estudios, dándome inteligencia y salud.*
- *A mis padres y hermanas, quienes me han brindado su apoyo moral y económico en todo momento.*
- *A mis docentes de la facultad de Ecología de la Universidad Nacional de san Martín por brindarme su apoyo y sus enseñanzas*
- *A mis amigos y amigas por su apoyo moral durante el desarrollo de este trabajo*
- *A mi asesor, Ing. Fernando Vásquez Vásquez por su apoyo desinteresado durante el desarrollo de mi trabajo monográfico*

INDICE

Dedicatoria	v
Agradecimiento	vi
Resumen	ix
Abstract	x
I. INTRODUCCIÓN	01
II. OBJETIVOS	02
2.2. General	02
2.3. Específico	02
III. REVISIÓN BIBLIOGRÁFICA	02
3.1. La cuenca del Alto Mayo	02
3.2. Base legal	03
3.2.1. Marco internacional	03
3.2.2. Marco nacional	04
3.2.3. Marco regional	22
3.2.4. Marco local	29
3.3. Desarrollo sostenible	31
3.4. Ordenamiento territorial	31
3.5. Ordenamiento ambiental	32
3.6. Zonificación ecológica económica – ZEE	32
3.6.1. ¿Para que sirve la ZEE?	34
3.6.2. ¿A qué responde la ZEE	34
3.6.3. ¿Quiénes son los usuarios de la ZEE	35
3.6.4. Niveles de la ZEE	36
3.7. Etapas de la zonificación ecológica y económica	40
3.7.1. Etapa inicial	40
3.7.2. Formulación de la ZEE	40
3.7.3. Aprobacion	40
3.7.4. Aplicación.....	40
3.7.5. Monitoreo y evaluación	40
3.8. Comision tecnica del proceso de la ZEE	41

3.9.	Funciones de la comisión técnica de la ZEE	41
3.10.	Instrumentos para la ZEE	42
3.11.	¿Qué es un plan de ordenamiento territorial? (POT)	42
IV.	MATERIALES Y METODOLOGÍA	43
4.1	Materiales	43
4.2	Metodología	43
V.	RESULTADOS	45
5.1.	Mecanismo de aprobación de la meso ZEE del Alto Mayo.....	45
5.2.	Proyectos clasificados según función programática del sistema nacional de inversión pública (SNIP)	45
5.3.	Los proyectos según el nivel de gobierno	46
5.4.	PIP elaborada por etapa de inversión en las provincias de Moyobamba y Rioja	47
5.5.	Clasificación de los proyectos por categoría de proyectos	47
5.6.	Análisis del proceso de aplicación del instrumento de gestión de la meso zonificación ecológica y económica de la cuenca del alto mayo en los PIP	49
VI.	DISCUSIÓN DE RESULTADOS	54
VII.	CONCLUSIONES	56
VIII.	RECOMENDACIONES	57
IX.	REFERENCIAS BIBLIOGRÁFICAS	58
	ANEXOS	

RESUMEN

El presente trabajo denominado **“ANÁLISIS Y EVALUACIÓN EN LA APLICACIÓN DE LA MESO ZONIFICACIÓN ECOLÓGICA ECONÓMICA DEL ALTO MAYO”** es resultado del análisis y evaluación de la aplicación de la Meso ZEE del Alto Mayo en los proyectos de inversión pública considerados por el Ministerio de Economía y Finanzas entre el año 2007 al 2010. El trabajo consistió primero en la recopilación de información bibliográfica relativo a la Zonificación Ecológica Económica; así mismo de normas legales de la Zonificación Ecológica y Económica internacionales, nacionales, regionales y locales con la finalidad de conocer el proceso de esta herramienta; posteriormente se recopiló información de los proyectos considerados y ejecutados por el Ministerio de Economía y Finanzas en las provincias de Rioja y Moyobamba, haciendo uso de la información cartográfica (Formato Shapes) mediante mapas de la Meso ZEE del Alto Mayo, para conocer y verificar la ubicación específica de los PIP en las diferentes zonas que presenta la Meso ZEE del Alto Mayo. También se obtuvo información correspondiente a las ordenanzas municipales de las provincias de Moyobamba y Rioja donde aprueban la meso ZEE del Alto Mayo para la aplicación en proyectos públicos o privados de manera obligatoria. Con esta información se realizó el análisis y evaluación de la aplicabilidad de la Rioja desde los años 2007 al 2010 han sido elaborados y/o ejecutados sin haber aplicado la Meso ZEE del Alto Mayo, es por esta razón que existen numerosas vías de acceso nuevas, instituciones educativas, postas médicas, entre otros; éstos proyectos ubicados en zonas no correspondiente a la Meso ZEE lo que ha generado conflictos territoriales, conflictos sociales y desequilibrio ecológico; cabe indicar que la cuenca del Alto Mayo cuenta con una herramienta como la Meso ZEE, y la obligatoriedad de su aplicación mediante ordenanzas municipales, cuya finalidad principal es asegurar el futuro de la cuenca del Alto Mayo mediante la buena aplicación de sus recursos naturales. Finalmente se recomienda capacitar a los encargados de evaluar los PIPs de los gobiernos locales, gobiernos regionales, gobiernos nacionales e instituciones privadas; con la finalidad de hacer cumplir la Aplicación de la Meso ZEE del Alto Mayo.

Palabras claves: Proyectos de Inversión, Zonificación Ecológica Económica, Ordenanzas Municipales.



UNIVERSIDAD NACIONAL DE SAN MARTÍN-TARAPOTO



FACULTAD DE ECOLOGÍA

CENTRO DE IDIOMAS



ABSTRACT

The present work denominated "ANALYSIS AND EVALUATION IN THE APPLICATION OF THE MESO ECO-ECONOMIC ZONIFICATION IN HIGH MAY" it is the result of the analysis and evaluation of the implementation of the Meso ZEE High May in investment projects of public investment considered by the Economy and Finance Ministry between the year 2007 to 2010. The work consisted in the compilation of bibliographic information on the Ecological Economic Zoning; as well as of legal norms of the Ecological and Economic Zoning international, national, regional and local authorities with the purpose of knowing the process of this tool; Information was subsequently collected on the projects considered and executed by the Economy and Finance Ministry in Rioja and Moyobamba provinces, using cartographic information (Format Shapes) Using maps of the Meso ZEE of the High May, to know and to check the specific location of the PIP in the different areas of the Meso ZEE of High May. It is also obtained information corresponding to the municipal ordinances of Moyobamba and Rioja provinces where they approve of the meso ZEE High May for the application in public or private projects on a compulsory basis. With this information was carried out the analysis and evaluation of the applicability of Rioja from the years 2007 to 2010 have been elaborated and / or executed without having applied Meso EEZ of the High May, for this reason there are numerous new access routes, Educational institutions, medical posts, among others; these projects located in areas not corresponding to the Meso ZEE what has generated territorial conflicts, social conflicts and ecological imbalance; it should be noted that the basin of the High May account with a tool such as the Meso ZEE, and the mandatory application through municipal ordinances, whose main purpose is to ensure the future of the High May basin through the proper application of its natural resources. Finally, it is advisable to train those in charge of evaluating the PIPs of local governments, regional governments, national governments and private institutions; With the purpose of enforcing the Application of the Meso ZEE of the High May.

Key words: Investment projects, Ecological Economic Zoning, municipal ordinances.

I. INTRODUCCIÓN

La Zonificación Ecológica Económica (ZEE) es un instrumento de ordenamiento territorial, de carácter dinámico, que permite en una región un arreglo espacial de unidades relativamente uniformes, caracterizadas en base a factores físicos, bióticos y socioeconómicos y evaluados en relación a su uso potencial sostenido o su tolerancia a las intervenciones del hombre, realizada a través del trabajo de equipos multidisciplinarios.

La zona del Alto Mayo, que comprende casi todo el ámbito de las provincias de Moyobamba y Rioja, por ser la puerta principal de entrada de la población migrante en el departamento de San Martín, afronta en la actualidad graves problemas sociales, económicos y ambientales que comprometen a la futura y actual población vinculada de este territorio.

La ocupación desordenada y el uso no sostenible, conjuntamente con los problemas sociales vinculados a la aplicación de políticas inadecuadas y alejadas de la realidad para el desarrollo de la Amazonía, han sido las causas directas de los graves problemas que soporta la provincia.

Salir de esta situación y afrontar los graves retos que se presentan en esta parte de nuestra historia, como la globalización, cambio climático y descentralización, significa realizar un esfuerzo de gran aliento para planificar el futuro concertadamente el territorio del Alto Mayo, mejorando la competitividad de las diversas actividades económicas, preservando el ambiente y superando los altos niveles de pobreza.

Desde el 2002 el departamento de San Martín viene llevando a cabo el proceso de Macro ZEE y ordenamiento Territorial, siendo el departamento líder a nivel nacional. El desarrollo del mismo ha permitido que muchos distritos y provincias tomen la iniciativa de liderar sus propios procesos a mayor nivel de detalle, siendo uno de los primeros la Meso ZEE del Alto Mayo.

El presente trabajo consiste en analizarla aplicación de la Meso ZEE del Alto Mayo en los Proyectos de inversión pública entre los años 2007 al 2010 para determinar cómo lo consideraron a esta herramienta en las diferentes funciones programáticas del SNIP ya que la Meso ZEE ha sido aprobado para su aplicación en los diferentes proyectos mediante resolución en el año 2008 y determinar el impacto socioeconómico cultural.

II. OBJETIVOS

2.1. GENERAL

- ✓ Analizar y Evaluar la aplicación de la Meso Zonificación Ecológica y Económica de la Cuenca del Alto Mayo.

2.2. ESPECÍFICOS

- ✓ Analizar el proceso de aplicación del instrumento de gestión de la Meso ZEE en la cuenca del Alto Mayo que comprende las provincias de Moyobamba y Rioja.
- ✓ Evaluar el impacto socio económico cultural y ambiental generados por los Proyectos de Inversión Pública (PIP) en el marco de la Meso ZEE de las provincias de Moyobamba y Rioja.

III. REVISIÓN BIBLIOGRÁFICA.

3.1. LA CUENCA DEL ALTO MAYO.

La cuenca del Alto Mayo geográficamente se encuentra ubicado en el noroccidental del territorio peruano, en el sector del norte del departamento de San Martín, en la latitud 6°S. Su área está estimada (área SIG) en 794,023.24 ha y comprenden la totalidad de las provincias de Moyobamba y Rioja. El valle comprende una altitud promedio de 850 m.s.n.m. en el cual alberga un clima tropical húmedo, mientras las partes altas se encuentran a una altitud promedio de 1800 m.s.n.m. (altomayoPeru.com).

La Provincia de Moyobamba en la actualidad cuenta con 6 distritos y 221 centros poblados y la Provincia de Rioja, cuenta con 09 distritos y 121 centros poblados que suman una totalidad aproximada de 22,0271 habitantes. En el Alto Mayo se encuentran diversos centros o lugares con gran potencial de recurso turístico tanto en flora como fauna; existen también bosque para protección, cuerpos y cursos de agua en gran cantidad (quebradas, cataratas, agua termo-medicinales, entre otros), formaciones geológicas de origen sedimentario (cuevas). La evaluación del potencial turístico en las provincias de Moyobamba y Rioja, forma parte del proceso de Zonificación Ecológica Económica y Ordenamiento Territorial, contribuyendo efectivamente a la población de información valiosa para la planificación adecuada del desarrollo de las provincias; básicamente en el análisis de información local de las potencialidades existentes, para luego en una etapa de campo georreferenciar los principales atractivos y luego proceder a plantear su inclusión como posible circuito turístico, analizando desde el contexto macro regional de integración turística.

La Población Económicamente Activa (PEA) en el Alto Mayo, el 56% de la población se dedica a la agricultura, ganadería, caza y silvicultura y la diferencia de la población se dedica a hotelerías y restaurantes, comercio, entre otras. (INEI, 2007).

3.2. BASE LEGAL

3.2.1. MARCO INTERNACIONAL

Los convenios y protocolos de los cuales ha sido firmante el Perú; la Cumbre de Desarrollo Sostenible de Santa Cruz de la Sierra (1997); la Cumbre del Milenio 2000 y los objetivos de Desarrollo del Milenio; la Cumbre Río, la Cumbre Mundial sobre Desarrollo Sostenible de Johannesburgo (2002). Así como, el Convenio sobre Diversidad Biológica, el Convenio de Cambio Climático; la Declaración sobre Bosques; el Convenio sobre Desertificación; el Protocolo de Kioto; la Convención relativa a Humedales (RAMSAR 1971); Convenio N° 169 OIT sobre Pueblos Indígenas y Tribales en Países Independientes;

Convenio de Lima de 1981, para la aplicación del Plan de Acción para la Protección de la Zona Marina y Áreas Costeras del Pacífico Sudeste para la aplicación del Programa de Mares Regionales.

Entre los instrumentos orientadores para la protección del ambiente tenemos: al Tratado de Cooperación Amazónica y al Programa de Acción Mundial para la Protección de las Zonas Marino Costeras de las Fuentes Terrestres de Contaminación.

3.2.2. MARCO NACIONAL

➤ Constitución política del Perú.

La Constitución Política del Perú, promulgada el 29 de Diciembre de 1993, establece entre otras cosas:

- Que toda persona tiene derecho a gozar de un ambiente equilibrado y adecuado al desarrollo de su vida.
- Que los recursos naturales, renovables y no renovables, son patrimonio de la Nación. El Estado es soberano en su aprovechamiento. Por Ley orgánica se fijan las condiciones de su utilización y de su otorgamiento a particulares. La concesión otorga a su titular un derecho real, sujeto a dicha norma legal.
- Que el Estado determina la política nacional del ambiente. Promueve el uso sostenible de sus recursos naturales.
- Que las municipalidades, entre otros aspectos, tiene la competencia a planificar el desarrollo urbano y rural de sus circunscripciones, y ejecutar los planes y programas correspondientes.
- Que las Regiones, entre otros aspectos, tienen la competencia de coordinación y ejecución de los planes y programas socio-económicos regionales.

➤ **Ley general del ambiente (Ley N° 28611 del 15.10.05).**

La Ley general del Ambiente en el artículo 17°, especifica los tipos de instrumentos de gestión ambiental que podrán ser de planificación, promoción, prevención, control, corrección, información, financiamiento, participación, fiscalización, entre otros, rigiéndose por sus normas legales respectivas y los principales contenidos en la presente Ley.

En el Artículo 19°; la planificación sobre el uso del territorio es un proceso de anticipación y toma de decisiones relacionadas con las acciones futuras en el territorio, el cual incluye los instrumentos, criterios y aspectos para su ordenamiento ambiental. Constituyendo el ordenamiento territorial ambiental un instrumento que forma parte de la política de ordenamiento territorial. Es un proceso técnico-político orientado a la definición de criterios e indicadores ambientales que condicionan la asignación de usos territoriales y la ocupación ordenada del territorio.

En el Artículo 20°.- De los objetivos de la planificación y el ordenamiento territorial que tienen por finalidad complementar la planificación económica, social y ambiental con la dimensión territorial, racionalizar las intervenciones sobre el territorio y orientar su conservación y aprovechamiento sostenible.

El objetivo de mayor interés para el ordenamiento territorial es orientar la formulación, aprobación y aplicación de políticas nacionales, sectoriales, regionales y locales en materia de gestión ambiental y uso sostenible de los recursos naturales y la ocupación ordenada del territorio, en concordancia con las características y potencialidades de los ecosistemas, la conservación del ambiente, la preservación del patrimonio cultural y el bienestar de la población.

Artículo 22°; establece que el ordenamiento territorial ambiental y la descentralización, es un objetivo de la descentralización en materia de gestión ambiental. En el proceso de descentralización se prioriza la incorporación de la dimensión ambiental en el ordenamiento territorial de las regiones y en las áreas de jurisdicción local, como parte de sus respectivas estrategias de desarrollo sostenible.

Sobre el ordenamiento urbano y rural (Artículo 23°); corresponde a los gobiernos locales, en el marco de sus funciones y atribuciones, promover, formular y ejecutar planes de ordenamiento urbano y rural, en concordancia con la Política Nacional Ambiental y con las normas urbanísticas nacionales, considerando el crecimiento planificado de las ciudades, así como los diversos usos del espacio de jurisdicción, de conformidad con la legislación vigente, los que son evaluados bajo criterios socioeconómicos y ambientales. Los gobiernos locales deben evitar que actividades o usos incompatibles, por razones ambientales, se desarrollen dentro de una misma zona o en zonas colindantes dentro de sus jurisdicciones. También deben asegurar la preservación y la ampliación de las áreas verdes urbanas y periurbanas de que dispone la población.

El Sistema Nacional de Evaluación de Impacto Ambiental en el artículo 24, establece que toda actividad humana que implique construcciones, obras, servicios y otras actividades, así como las políticas, planes y programas públicos susceptibles de causar impactos ambientales de carácter significativo, está sujeta, de acuerdo a ley, al Sistema Nacional de Evaluación de Impacto Ambiental – SEIA, el cual es administrado por la Autoridad Ambiental Nacional. La ley y su reglamento desarrollan los componentes del Sistema Nacional de Evaluación de Impacto Ambiental. Los proyectos o actividades que no están comprendidos en el Sistema Nacional de Evaluación de Impacto Ambiental,

deben desarrollarse de conformidad con las normas de protección ambiental específicas de la materia.

➤ **Ley Orgánica para el Aprovechamiento Sostenible de los Recursos Naturales (LEY N° 26821 DEL 25/06/97)**

La presente Ley Orgánica tiene como objetivo promover y regular el aprovechamiento sostenible de los recursos naturales, renovables y no renovables, estableciendo un marco adecuado para el fomento a la inversión, procurando un equilibrio dinámico entre el crecimiento económico, la conservación de los recursos naturales y del ambiente y el desarrollo integral

➤ **Ley Sobre la Conservación y Aprovechamiento Sostenible de la Diversidad Biológica (Ley N° 26839 del 16/07/97)**

Esta ley norma la conservación de la diversidad biológica y la utilización sostenible de sus componentes. El aprovechamiento de recursos naturales en Áreas Naturales Protegidas, y cualquier otra actividad que se realice dentro de las mismas, sólo podrá ser autorizado si resulta compatible con la categoría y la zonificación asignada, así como con los planes de manejo del área.

➤ **Marco Estructural de Gestión Ambiental (Decreto N° 001-97-CD CONAM del 13-11-97)**

En 1997, el CONAM aprobó un modelo y una estructura de gestión denominada Marco Estructural de Gestión Ambiental (MEGA), con el objeto de establecer mecanismos de coordinación transectorial que permitan lograr la armonización de políticas sectoriales con la Política Nacional del Ambiente, la resolución de conflictos generados por la superposición de funciones o vacíos de competencias, el fortalecimiento de la capacidad pública en el manejo ambiental y la concertación con el sector privado y la sociedad civil. La estructura de la Gestión Ambiental está constituida por cuatro niveles funcionales, que incluye el nivel nacional, regional y local. En estos niveles, CONAM a través de las

Agendas Ambientales, propone su instrumentalización mediante la aplicación de cinco líneas estratégicas, denominados frentes y dentro de estos la organización de Programas Nacionales, con actividades y metas a cumplirse en diferentes plazos, los cuales son los siguientes:

- El Frente Estructural: promoción del desarrollo sostenible e implementación del sistema de Gestión Ambiental
- El Frente Verde: Utilización sostenible de los Recursos Naturales
- El Frente Marrón: Fomento de la Calidad Ambiental
- El Frente Azul: Generación de conciencia, educación y cultura ambiental, y
- El Frente Dorado: Comercio y Medio Ambiente.

➤ **Ley Forestal y de Fauna Silvestre (Ley N° 4141-2009)-PE**

La presente Ley tiene por finalidad promover la conservación, la protección, el incremento y el uso sostenible del patrimonio forestal y de fauna silvestre dentro del territorio nacional, integrado su manejo con el mantenimiento y mejora de los servicios de los ecosistemas forestal y otros económico y ambiental de la Nación; así como impulsar el desarrollo forestal, mejorar su competitividad, generar y acrecentar los recursos forestales y de fauna silvestre y su valor para la sociedad.

La presente Ley tiene por objetivo establecer el marco legal para regular, promover y supervisar la actividad forestal y de fauna silvestre para lograr su finalidad.

El Título V de Zonificación y Ordenamiento Forestal, en el artículo 25, indica que la zonificación se delimita obligatoria, técnica y participativamente las tierras forestales, con la finalidad de definir las alternativas de uso del recurso forestal y de fauna silvestre y se

aplican con carácter obligatorio. El ordenamiento forestal es el proceso de determinación de unidades forestales y de títulos habilitantes. Forma parte del ordenamiento territorial.

El Reglamento de esta Ley establece la metodología, tiempo, condiciones y aspectos sociales, económicos, culturales y ambientales para la zonificación y el ordenamiento forestal, asegurando el respeto de los derechos de las poblaciones locales.

El artículo 27, Categorías de Zonificación forestal considera las siguientes categorías:

- a) Zonas de Producción Permanente
- b) Zonas de Protección y Conservación Ecológica
- c) Zonas de Recuperación
- d) Zonas de Tratamiento Especial

➤ **Constitución de la Comisión Nacional para el Ordenamiento Territorial Ambiental (D.S N° 045-2001-PCM del 27-04-2001)**

En este Decreto Supremo, se declara de interés nacional al Ordenamiento Territorial sobre la base de la ZEE; además se constituye la Comisión Nacional para el Ordenamiento Territorial Ambiental (Art 1). La Comisión Nacional deberá proponer:

- Los lineamientos de política y documentos orientadores del proceso de Ordenamiento Territorio Ambiental.
- El marco normativo institucional para su puesta en práctica.
- Los mecanismos para la puesta en marcha de las estrategias para la utilización del Ordenamiento Territorial y la Zonificación Ecológica Económica.
- El sistema para el acceso intercambio de información cartográfica y estadística en forma actualizada y automatizada para el Ordenamiento Territorial Ambiental.

Para cumplir con las tareas encomendadas, esta Comisión Nacional dispone del plazo de un año. Encargándose a la Comisión Nacional para el Ordenamiento Territorial Ambiental que en el plazo de 120 días contados a partir de sus instalación, eleve la Presidencia del Consejo de Ministros el proyecto de reglamento sobre ZEE, prevista en el Artº 11 de la Ley 26821-Ley Orgánica de Aprovechamiento Sostenible de los Recursos Naturales. La ZEE servirá de marco de referencia espacial a los planes sectoriales y regionales, así como promover y orientar la inversión privada. (Art 3).

➤ **Ley de Bases de la Descentralización Ley N° 27783 17-07-2002.**

Dentro de sus objetivos a nivel ambiental señala:

- a) Ordenamiento territorial y del entorno ambiental, desde los enfoques de la sostenibilidad del desarrollo.
- b) Gestión sostenible de los recursos naturales y mejoramiento de la calidad ambiental.
- c) Coordinación y concertación interinstitucional y participación ciudadana en todos los niveles del Sistema Nacional de Gestión Ambiental.

Señala también, en cuanto a las competencias de los gobiernos regionales:

- a) Planificar el desarrollo integral de su región y ejecutar los programas socioeconómicos correspondientes.
- b) Formular y aprobar el plan de desarrollo regional concertado con las municipalidades y la sociedad civil de su región.
- c) Promover el uso sostenible de los recursos forestales y de biodiversidad.
- d) Gestión sostenible de los recursos naturales y mejoramiento de la calidad ambiental.
- e) Preservación y administración de las reservas y áreas naturales protegidas regionales.

Dentro de las competencias municipales se señalan entre otras:

- a) Planificar y promover el desarrollo urbano y rural de su circunscripción, y ejecutar los planes correspondientes.
- b) Normar la zonificación, urbanismo, acondicionamiento territorial y asentamientos humanos.

➤ **La Ley Orgánica de los Gobiernos Regionales (Ley N° 27867) 18-11- 2002)**

En el artículo 53 se establece las funciones de los Gobierno Regionales en materia ambiental y de ordenamiento territorial:

- a) Formular, aprobar, ejecutar, evaluar, dirigir, controlar y administrar los planes y políticas en materia ambiental y de ordenamiento territorial, en concordancia con los planes de los Gobiernos Locales
- b) Implementar el sistema regional de gestión ambiental, en coordinación con las comisiones ambientales regionales.
- c) Formular, coordinar, conducir y supervisar la aplicación de las estrategias regionales respecto a la diversidad biológica y sobre cambio climático, dentro del marco de las estrategias nacionales respectivas.
- d) Proponer la creación de las áreas de conservación regional y local en el marco del Sistema Nacional de Áreas Protegidas.
- e) Promover la educación e investigación ambiental en la región e incentivar la participación ciudadana en todos los niveles.
- f) Planificar y desarrollar acciones de ordenamiento y delimitación en el ámbito del territorio regional y organizar evaluar y tramitar los expedientes técnicos de demarcación territorial, en armonía con las políticas y normas de la materia.
- g) Participar en el diseño de los proyectos de conformación de macrorregiones.

- h) Controlar y supervisar el cumplimiento de las normas, contratos, proyectos y estudios en materia ambiental y sobre uso racional de los recursos naturales, en su respectiva jurisdicción. Imponer sanciones ante la infracción de normas ambientales regionales.
- i) Formular planes, desarrollar e implementar programas para la venta de servicios ambientales en regiones con bosques naturales o áreas protegidas.
- j) Administrar, en coordinación con los Gobiernos Locales, las áreas naturales protegidas comprendidas dentro de su jurisdicción, así como los territorios insulares.

➤ **La Ley Orgánica de Municipalidades Ley N° 27972 (27/05/2003).**

En su artículo 73° establece que las municipalidades, tomando en cuenta su condición de municipalidad provincial o distrital, asumen las competencias y ejercen las funciones señaladas en el capítulo II del presente título, con carácter exclusivo o compartido, como son en: la planificación integral, el desarrollo local y el ordenamiento territorial, en el nivel provincial y distrital.

Así mismo en el Art. 79°; de la organización del espacio físico y uso del suelo, las municipalidades Provinciales, en materia de organización del espacio físico y uso del suelo, ejercen funciones tales como:

- a) Aprobar el Plan de Acondicionamiento Territorial de nivel provincial, que identifique las áreas urbanas y de expansión urbana, así como las áreas de protección o de seguridad por riesgos naturales; las áreas agrícolas y de expansión agrícola y las áreas de conservación ambiental.
- b) Aprobar el Plan de Desarrollo Urbano, el Plan de Desarrollo Rural, el Esquema de Zonificación de áreas urbanas, el Plan de

Desarrollo de Asentamientos Humanos y demás planes específicos de acuerdo con el Plan de Acondicionamiento Territorial.

- c) Pronunciarse respecto de las acciones de demarcación territorial en la provincia.

➤ **Aprueban el Reglamento de Acondicionamiento Territorial y Desarrollo Urbano. DS N° 027-2003/MV.(03-10-2003)**

El Plan de Acondicionamiento Territorial es el instrumento de planificación que permite el aprovechamiento sostenible de los recursos naturales, la distribución equilibrada de la población y el desarrollo de la inversión pública y privada en los ámbitos urbano y rural del territorio provincial.

En este marco, está implícito que el Ordenamiento Ambiental del Territorio es parte indisoluble de un proceso mayor que es el Ordenamiento Territorial. Pues el OAT introduce la variable ambiental en las políticas y planes de ordenamiento y/o acondicionamiento territorial. Documento aprobado por el Subcomité de ZEE.

➤ **Ley Marco del Sistema Nacional de Gestión Ambiental Ley N° 28245- 08-06-2004.**

La presente Ley tiene por objeto asegurar el más eficaz cumplimiento de los objetivos ambientales de las entidades públicas; fortalecer los mecanismos de transectorialidad en la gestión ambiental, el rol que le corresponde al Consejo Nacional del Ambiente - CONAM, y a las entidades sectoriales, regionales y locales en el ejercicio de sus atribuciones ambientales a fin de garantizar que cumplan con sus funciones y de asegurar que se evite en el ejercicio de ellas superposiciones, omisiones, duplicidad, vacíos o conflictos.

En el Artículo 6.- Sobre los Instrumentos de Gestión y Planificación Ambiental; las competencias sectoriales, regionales y locales se ejercen con sujeción a los instrumentos de gestión ambiental, diseñados, implementados y ejecutados para fortalecer el carácter transectorial y descentralizado de la Gestión Ambiental, y el cumplimiento de la Política, el Plan y la Agenda Ambiental Nacional. Para este efecto, el CONAM debe asegurar la transectorialidad y la debida coordinación de la aplicación de estos instrumentos, como es a través en otros de, el establecimiento de la política, criterios, metodologías y directrices para el Ordenamiento Territorial Ambiental.

Asimismo en título V; sobre el **ejercicio regional y local de funciones ambientales**; los Gobiernos Regionales ejercen sus funciones ambientales sobre la base de sus leyes correspondientes, en concordancia con las políticas, normas y planes nacionales y sectoriales, en el marco de los principios de la gestión ambiental; debiendo implementar el sistema regional de gestión ambiental, en coordinación con las Comisiones Ambientales Regionales y el CONAM, sobre la base de los órganos que desempeñan diversas funciones ambientales en el Gobierno Regional; siendo estas comisiones , de carácter multisectorial, encargadas de coordinar y concertar la política ambiental regional; promueven el diálogo y el acuerdo entre los sectores público y privado. El Consejo Directivo del CONAM aprueba la creación de la Comisión Ambiental Regional, su ámbito, funciones y composición.

En el Artº 24.- Del ejercicio local de funciones ambientales; Los Gobiernos Locales ejercen sus funciones ambientales sobre la base de sus leyes correspondientes, en concordancia con las políticas, normas y planes nacionales, sectoriales y regionales, en el marco de los principios de la gestión ambiental contenidos en el artículo 5 de la presente Ley. Los Gobiernos Locales deben implementar el sistema local de gestión ambiental, sobre la base de los órganos que

desempeñan diversas funciones ambientales que atraviesan el Gobierno Local y con la participación de la sociedad civil.

➤ **Decreto Supremo N° 087-2004-PCM, Aprueban el Reglamento de Zonificación Ecológica y Económica (ZEE) Jueves, 23 de diciembre de 2004.**

Se establece que la Zonificación Ecológica y Económica – ZEE es un proceso participativo y sostenible de un territorio determinado en los diferentes ámbitos: nacional, regional y local, basado en la evaluación de sus potencialidades y limitaciones con criterios físicos, biológicos, ambientales, sociales, económicos y culturales.

En este sentido, la ZEE:

- Es un proceso participativo y concertado, dinámico y flexible, que forma parte del ordenamiento y/o acondicionamiento territorial.
- Es un instrumento que genera información sobre diversas alternativas de uso del territorio y de los recursos naturales y es base para la formulación de políticas y planes de ordenamiento y/o acondicionamiento territorial, políticas y planes de desarrollo (nacional, regional, local y sectorial).

➤ **Reglamento de la Ley Marco del Sistema de Nacional de Gestión Ambiental (DS N° 008- 2005-PCM).**

“El Ordenamiento Ambiental del Territorio es un instrumento que forma parte de la política de ordenamiento Territorial. Es un proceso técnico-político orientado a la definición de criterios e indicadores ambientales para la asignación de usos territoriales y la ocupación ordenada del territorio”.

En este marco, está implícito que el Ordenamiento Ambiental del Territorio es parte indisoluble de un proceso mayor que es el Ordenamiento Territorial. Pues el OAT introduce la variable

ambiental en las políticas y planes de ordenamiento y/o acondicionamiento territorial.

Dicho reglamento, además establece que la asignación de usos se basa en la evaluación de las potencialidades y limitaciones del territorio utilizando, entre otros, criterios físicos, biológicos, ambientales, sociales, económicos y culturales, mediante el proceso de zonificación ecológica y económica. Dichos instrumentos constituyen procesos dinámicos y flexibles y están sujetos a las políticas de Desarrollo Sostenible entre ellas la Política Ambiental del país.

La planificación y el Ordenamiento Territorial tienen entre sus objetivos los siguientes:

- a) Orientar la formulación, aprobación y aplicación de políticas nacionales, sectoriales, regionales y locales en materia de gestión ambiental y uso sostenible de los recursos naturales y la ocupación ordenada del territorio, en concordancia con las características y potencialidades de los ecosistemas, la conservación del ambiente, la preservación del patrimonio cultural y el bienestar de la población.
- b) Apoyar el fortalecimiento de capacidades de las autoridades correspondientes para conducir la gestión de los espacios y los recursos naturales de su jurisdicción, y promover la participación ciudadana, fortaleciendo a las organizaciones de la sociedad civil involucradas en dicha tarea.
- c) Proveer información técnica y el marco referencial para la toma de decisiones sobre la ocupación del territorio y el uso de los recursos naturales, y orientar, promover y potenciar la inversión pública y privada; sobre la base del principio de sostenibilidad.

- d) Contribuir a consolidar e impulsar los procesos de concertación entre el Estado y los diferentes actores económicos y sociales, sobre la ocupación y el uso adecuado del territorio y los recursos naturales, previniendo conflictos ambientales.
- e) Promover la protección, recuperación y/o rehabilitación de los ecosistemas degradados y frágiles.

La Zonificación Ecológica y Económica (ZEE) del país prevista en el Art.º 11 de la Ley N° 26821(Ley Orgánica para el aprovechamiento sostenible de los recursos naturales), se aprueba la propuesta de la Presidencia del Consejo de Ministros, en coordinación intersectorial, como apoyo al ordenamiento territorial a fin de evitar conflictos por superposición de títulos y usos inapropiados, y demás fines. Dicha Zonificación se realiza en base a áreas prioritarias conciliando los intereses nacionales de la conservación del patrimonio natural con el aprovechamiento sostenible de los recursos naturales. Conservación de recursos naturales a través de delimitación de áreas, declaración de especies en extinción, Reservas o Vedas.

➤ **Decreto del Consejo Directivo N° 010-2006-CONAM/CD. “Aprueban la directiva para metodología para la Zonificación Ecológica y Económica”. (SINIA, MINAM)**

El Consejo Nacional de Medio Ambiente-CONAM, organismo público descentralizado de la Presidencia del Consejo de Ministros, aprobó la metodología que las comisiones técnicas deberán aplicar para establecer la Zonificación Ecológica y Económica-ZEE. Dicha zonificación debe constituir un proceso dinámico y flexible para la identificación de diferentes alternativas de uso sostenible de un territorio, basado en la evaluación de sus potencialidades y limitaciones con criterios físicos, biológicos, sociales, económicos y culturales.

La aplicación de la Metodología para la ZEE, al incorporar criterios físicos, químicos, biológicos, socio-económicos y culturales, permitirá a las circunscripciones del ámbito nacional, regional y local, contar con una herramienta flexible y accesible que servirá de base al diseño y formulación de políticas, planes, programas y proyectos orientados al desarrollo sostenible.

Una vez aprobada, por medio de la Ordenanza Municipal correspondiente, cuando se trata de espacios provinciales o distritales, la ZEE se convierte en un instrumento técnico y orientador del uso sostenible de un territorio y de sus recursos naturales, constituyendo además el sustento técnico para la formulación de los planes de desarrollo y de ordenamiento territorial, a nivel local. Si se trata de espacios de alcance regional, la aprobación estará a cargo de los gobiernos regionales.

La Directiva aprobada por CONAM, permitirá la aplicación de las disposiciones del Reglamento de Zonificación Ecológica y Económica, vigente desde diciembre del 2004, así como la participación de esta entidad pública en estos procesos de zonificación, ejerciendo funciones que van desde la elaboración concertada de la Estrategia Nacional de la ZEE hasta la resolución de conflictos, en última instancia administrativa, cuando exista contradicción entre las decisiones sectoriales así como en las que adopten gobiernos regionales y locales, respecto a espacios territoriales en los que se sobrepongan actuaciones zonificadoras.

Debe tenerse presente que para cada proceso de ZEE deberá constituirse la comisión técnica correspondiente, la que deberá aplicar la metodología detallada en la Directiva del CONAM en cada una de las fases en que se desarrollará, que comprende desde la definición del marco de referencia, la recopilación, sistematización y generación de la información, la delimitación de las Unidades Ecológicas Económicas y la evaluación de las

mismas, la validación de la propuesta con la participación de la población involucrada y la aprobación por la municipalidad.

La ordenanza municipal que apruebe la ZEE deberá ser remitida al gobierno regional y a todos los sectores con competencia en el otorgamiento de autorizaciones sobre el uso del territorio o recursos naturales, incluyendo al CONAM como ente rector del proceso de ZEE a nivel nacional. Por medio de talleres de trabajo y otros mecanismos participativos, deberá difundirse la ZEE, así como desarrollarse un programa de educación ambiental a nivel de las organizaciones de base y en los niveles educativos, con el propósito que la población internalice la zonificación aprobada.

Una vez aplicada la ZEE, las comisiones técnicas efectuarán el monitoreo correspondiente, con la participación de instituciones y personas en la vigilancia ciudadana. La actualización posterior de la ZEE será igualmente participativa, cuando los procesos socioeconómicos justifiquen el cambio de uso del espacio, se hubieran producido avances científicos y tecnológicos que permitan potenciar el uso del suelo, o hubiera ocurrido cambio de uso del suelo como consecuencia de los fenómenos naturales, entre otros.

➤ **Política Ambiental Nacional del Perú. Décimo Novena Política de Estado sobre Desarrollo Sostenible y Gestión Ambiental. Aprobado el 2002.**

La Política Ambiental Nacional-PAN conforma un eje integrante del proceso estratégico de desarrollo del país, con el objetivo de asegurar la viabilidad ambiental de las actividades productivas y mejorar la calidad de vida de las personas, garantizando la existencia de ecosistemas saludables, viables y funcionales en el largo plazo, relevando la prevención, protección y recuperación del ambiente y sus componentes, así como el rol importante de la

participación ciudadana y de las organizaciones públicas y privadas.

La PAN se enmarca en el mandato de la Constitución Política del Perú que establece que la defensa de la persona humana y el respeto de su dignidad son el fin supremo de la sociedad y del Estado y que toda persona tiene derecho a la paz, a la tranquilidad, al disfrute del tiempo libre y al descanso, así como a gozar de un ambiente equilibrado y adecuado al desarrollo de su vida. Asimismo, se enmarca en las políticas de Estado aprobadas por el acuerdo nacional con un horizonte al 2021, siendo la Política de Estado decimonovena la que trata sobre Desarrollo Sostenible y Gestión Ambiental.

Para el cumplimiento de los mandatos que el Estado señala en materia ambiental, se promueve la gestión ambiental que tiene por finalidad orientar, integrar, coordinar, supervisar, evaluar y garantizar la aplicación de las políticas, planes, programas y acciones destinadas a la protección del ambiente y contribuir a la conservación y aprovechamiento sostenible de los recursos naturales. Para tal propósito se requiere la estrecha coordinación del tema ambiental con los sectores productivos, los sectores sociales: educación, salud y desarrollo humano. Asimismo, una adecuada gestión se deberá apoyar necesariamente en el desarrollo de conciencia ambiental, el manejo de información y el fortalecimiento de capacidades en la población, tanto a escala escolar como familiar, esenciales para la formación de una ciudadanía ambiental y la participación ciudadana y de las organizaciones privadas, como ejes básicos.

En la gestión ambiental coordinada, el Estado mantiene una responsabilidad fundamental en la acción regulatoria y de articulación mediante agendas comunes, con los sectores productivos y sociales, en especial en salud, educación, turismo,

seguridad y Ambiente, lo cual se torna de suma importancia cuando se reconoce que la gobernabilidad se funda en las posibilidades de superación de la pobreza y lograr la equidad.

Esta responsabilidad es consecuente con los acuerdos de la Cumbre del Milenio de las Naciones Unidas, que contiene metas y objetivos cuantificables y con plazos para combatir la pobreza, el hambre, las enfermedades, el analfabetismo, la degradación del medio ambiente y la discriminación en contra de la mujer. Es también concordante con la política ambiental mundial para la defensa del ambiente y su implementación con participación multisectorial de las estrategias de las convenciones ambientales que el país ha suscrito. Al respecto se reconoce que existen diversas instituciones que están trabajando el componente ambiental habiéndose logrado avances importantes en la implementación de los compromisos de la Agenda 21, realizados por las diversas autoridades sectoriales con responsabilidad en el control y fiscalización.

En el tema de acuerdos comerciales internacionales, el componente ambiental juega un rol muy importante para asegurar un mercado basado en bionegocios de productos orgánicos nativos.

La Política Ambiental Nacional, constituye el conjunto de lineamientos, objetivos, estrategias, metas, programas e instrumentos de carácter público, que tiene como propósito definir y orientar el accionar de las entidades del Gobierno Nacional, Regional y Local, y del sector privado y sociedad civil, en materia ambiental. Está formulada a partir de los lineamientos de Política de Estado sobre Desarrollo Sostenible y Gestión Ambiental y los establecidos en la Ley General del Ambiente y la consideración de la situación ambiental del país.

De acuerdo a lo señalado, la PAN está conformada por cinco lineamientos estratégicos que responden y operativizan los

principios y preocupaciones ambientales del país, teniendo como base la gestión ambiental nacional, regional y local, la promoción de la conservación y aprovechamiento sostenible de los recursos naturales y diversidad biológica para el desarrollo sostenible del país, con una visión integrada de ecosistemas en un marco de ordenamiento territorial; proteger y controlar la calidad ambiental, habitabilidad urbana y prevenir la contaminación, promoviendo las buenas prácticas y la responsabilidad social de la empresa, con el fin de garantizar la salud y el derecho a vivir en un ambiente saludable; fomentar la educación, conciencia, cultura ambiental y la participación ciudadana en las decisiones ambientales, así como el acceso a la información y a la justicia ambiental y .finalmente la viabilidad ambiental de las actividades comerciales de la producción nacional.

Dentro de la política ambiental nacional se compromete a integrar la política nacional ambiental con las políticas económicas, sociales, culturales y de ordenamiento territorial, para contribuir a superar la pobreza y lograr el desarrollo sostenible del Perú. Así mismo el compromiso de institucionalizar la gestión ambiental, pública y privada, para proteger la diversidad biológica, facilitar el aprovechamiento sostenible de los recursos naturales, asegurar la protección ambiental y promover centros poblados y ciudades sostenibles; lo cual ayudará a mejorar la calidad de vida, especialmente de la población más vulnerable del país.

3.2.3. MARCO REGIONAL

➤ Aprueban Reglamento para la Aplicación de la Zonificación Ecológica Económica – ZEE del departamento de San Martín.

(Diario Oficial El Peruano, 17 de julio del 2010).

Mediante el Decreto Regional N° 002 – 2009 – GRSM/PGR, en el Artículo Único indica Aprobar la aplicación de la Zonificación Ecológica Económica – ZEE del departamento de San Martín.

Artículo 2, menciona que el ámbito de aplicación del presente Reglamento, es para todas las entidades de la administración pública que desarrollan sus actividades y ejercen sus atribuciones en materia de uso y ocupación del territorio dentro de la jurisdicción del departamento de San Martín.

Artículo 8, del uso obligatorio de la ZEE. La ZEE se establece como un instrumento para la planificación y gestión territorial cuya aplicación es de cumplimiento obligatorio por las diversas entidades públicas de ámbito nacional, regional y local a fin de orientar la toma de decisiones sobre los mejores usos del territorio, considerando las necesidades de la población que la habita y en armonía con el ambiente.

Artículo 10, menciona que todo acto administrativo debe contar con un informe de validación de la ZEE. Dichos actos administrativos se relacionan al uso y la ocupación del territorio en sus diversas modalidades: adjudicaciones, concesiones, certificados de posesión, construcción de carreteras, oleoductos, canales de irrigación, escuelas, centros de producción, puestos de salud, entre otros.

En el artículo 33 indica que las funciones que realizan los Gobiernos Locales en relación al uso y ocupación del territorio, deberán ser compatibles con las recomendaciones y categorías dispuestas en la ZEE del nivel macro. Además menciona que toda política, plan, programa, proyecto o inversión pública formulada por los Gobiernos Locales, o aquellas mediante convenio con entidades privadas; como parte de la planificación del desarrollo local, deberá contar con la aplicación de la ZEE del nivel macro, en caso de no contar con los demás niveles aprobados.

El artículo 37 menciona que a través de la aplicación de la ZEE, se identifican las zonas de conservación y de protección a fin de

establecer garantías jurídicas a través de su inmatriculación a favor del Estado – GRSM, cumpliendo con lo establecido por la Constitución Política del Perú en cuanto a los recursos naturales como Patrimonio de la Nación y el derecho de propiedad en armonía con el bien común.

Artículo 41. Al plan de Desarrollo Concertado. La aplicación de la ZEE, orienta el proceso de desarrollo regional y local en el marco de las políticas territoriales regionales.

➤ **Plan Concertado de Desarrollo Departamental (2008-2015)**

El 21 de febrero del 2008 fue aprobado el Plan Concertado de Desarrollo Departamental mediante la Ordenanza Regional N° 004-2008-GRSM/CR, siendo. (Página web del Gobierno Regional de San Martín: (www.regionsanmartin.gob.pe))

El Gobierno Regional de San Martín, a través de la Gerencia Regional de Planeamiento, Presupuesto y Acondicionamiento Territorial, ha formulado el presente Plan Concertado de Desarrollo Departamental 2008-2015 cuya visión es “San Martín región promotora del desarrollo humano e igualdad de oportunidades con instituciones y organizaciones fortalecidas y líderes comprometidos con desarrollo económico sustentado en un territorio ordenado y en el manejo autónomo y sostenible de sus recursos naturales, culturales y reconocido como destino turístico”. Para alcanzar dicha visión, el Plan Concertado de Desarrollo (PCD) se traza políticas, objetivos y metas a ser alcanzadas en el marco de cinco ejes temáticos:

A. Desarrollo Económico: Busca el desarrollo agropecuario e industrial, así como el desarrollo forestal, agroforestal y turístico de la región, sobre la base de la ZEE. Del mismo modo, asegurar la base energética necesaria para alcanzar los objetivos propuestos.

- B. Desarrollo Social e Inclusivo:** Asegurar que la población reciba la adecuada atención de servicios básicos, en particular la salud y educación de calidad, asegurando la participación en la toma de decisiones de todos los grupos tradicionalmente excluidos, en especial los pueblos originarios de la región a través de un diálogo intercultural.
- C. Recursos Naturales y Medio Ambiente:** Busca asegurar que el pretendido desarrollo no afecte la base misma de los recursos y se mantenga la rica diversidad biológica de la región. Establece que el desarrollo regional debe basarse en la Zonificación Ecológica Económica y el Ordenamiento Territorial. Así propone el enfoque de manejo integrado de cuencas para asegurar que las intervenciones propuestas no afecten el recurso agua.
- D. Desarrollo Institucional y de Capacidades:** El cual busca el fortalecimiento de las capacidades regionales y el desarrollo de instituciones sólidas, transparentes y democráticas sobre la cual descansa la gestión regional. Al mismo tiempo, este eje se propone el incremento de la competitividad regional para insertarse con ventajas comparativas en los mercados mundiales emergentes.
- E. Infraestructura Social y Productiva:** Apunta al desarrollo de infraestructura energética, de transportes, comunicaciones y saneamiento que catalice la inversión privada y mejore la base productiva de la región.

Es importante puntualizar que la ZEE nos revela que potencial productivo de las tierras de la región se limita a sólo el 14,87% mientras las zonas de protección alcanzan el 64,60%. Aquí es importante señalar que las zonas de recuperación, es decir las áreas

degradadas en zonas de protección y forestales ascienden al 20,38% (Cuadro 1). Esto replantea la orientación general del desarrollo de la región que tradicionalmente se ha basado en actividades agropecuarias. Con este resultado, la actividad forestal emerge como una línea estratégica adicional y los servicios ambientales (producción de agua, asistencia en la generación hidroeléctrica, biodiversidad, turismo, recreación, participación en mercados de carbono) asumen un papel que hasta hace poco había sido considerado como marginal. El reto pendiente en los próximos años es convertir este potencial de las tierras de San Martín en bienestar efectivo para su población.

➤ **Plan de Desarrollo Ganadero para la Región San Martín (2007-2016).**

Con Ordenanza Regional N° 036 – 2008 – GRSM/CR fue aprobado el Plan de Desarrollo Ganadero y modificado los artículos de la misma mediante Ordenanza Regional N° 019 – 2010. Este PDG tiene por objetivo principal de promover el desarrollo cuantitativo y cualitativo de la ganadería especializada en producción de leche y de carne en la región San Martín, efectuando un uso racional y eficiente de los recursos naturales, a fin de lograr alta productividad y rentabilidad, que inserte competitivamente a los productores en el mercado regional y extra regional seguro y estable, a través de las cadenas productivas en un entorno de equidad y sostenibilidad. (www.regionsanmartin.gob.pe).

Para alcanzar este objetivo el PDG presenta los siguientes componentes:

A. Manejo de Recursos Naturales, investigación y mejoramiento de los sistemas de producción y productividad. Este programa está diseñado para mejorar el sistema de producción ganadera con mejoramiento genético de

ganado vacuno, registro genealógicos y costos de producción, mejoramiento de calidad de leche e implementando programas de Sanidad Ganadera.

B. Desarrollo de las Micro y pequeñas empresas Lácteas y de Carne. El programa consiste en modernizar y desarrollar la agroindustria artesanal de leche y carne para así promover el desarrollo de Centros de engorde y pre-engorde.

C. Desarrollo de Mercados para la comercialización de Carne y Leche y derivados. Este programa es para promover el consumo de los productos, mejorando la oferta, los servicios y la implementación de centros de acopio y distribución, mediante el mejoramiento de los sistemas de comercialización y distribución y la articulación de la producción al mercado extraregional.

D. Desarrollo de la Plataforma de Servicios Públicos y Privados. Este programa es para articular la plataforma de servicios públicos y privados de manera permanente para cubrir la demanda de servicios de los productores ganaderos organizados.

➤ **Plan Forestal Regional de San Martín (2008-2014).**

El PFR, es un instrumento de gestión para todas las instituciones privadas y públicas para la utilización sostenible de los recursos forestales ubicados en la región y las excepcionales ventajas en infraestructura y mercados emergentes que se presentan al iniciarse este nuevo siglo, el cual servirá como guía para conducir a la región a una mejor articulación de sus bosques con el desarrollo de su población. (www.regionsanmartin.gob.pe)

El Plan Forestal Regional para lograr sus objetivos, propone los siguientes programas:

A. Programa de Manejo de Bosques Productivos.- Este programa está dirigido al ordenamiento y manejo sostenible de

los bosques productivos de la región incluyendo los Bosques de Producción Permanente, Bosques Locales y Comunales así como el manejo de los lotes boscosos ubicados en los predios agropecuarios. Se consideran medidas para detener la deforestación así como la tala y comercio ilegal de especies forestales. Este programa comprende estrategias agrupadas en cuatro componentes: a) Tierras y Bosques, b) Bosques de Producción Forestal, c) Bosques Comunales y Locales y d) Fauna Silvestre.

B. Programa de Conservación y Servicios Ambientales.-

Programa diseñado para asegurar la integridad de los ecosistemas forestales y los servicios ambientales que estos nos proveen con especial énfasis en el agua. Asimismo, se busca aprovechar los emergentes mercados de carbono y servicios hidrológicos.

C. Programa de Reforestación y Agroforestería.-

Este programa está diseñado al establecimiento de plantaciones forestales y sistemas agroforestales que ayuden a construir una sólida industria local a partir de las tierras deforestadas ubicadas en zonas de producción forestal. Asimismo, este programa incluye la recuperación de las áreas degradadas priorizando aquellas áreas dentro de las cuencas que son clave para la generación de agua y otros servicios ambientales.

D. Acciones Transversales.-

Bajo este programa se agrupan acciones que atañen al cumplimiento de todos los objetivos de forma transversal, agrupadas en los siguientes componentes: a) Prevención y Control de Quemadas e Incendios Forestales, b) Sistema de Incentivos, c) Sistema de Monitoreo, d) Orientación de Flujos Migratorios, e) Investigación Forestal, f) Comunicación y Educación Ambiental y g) Valor Agregado e Industria Forestal.

El Plan Forestal Regional propone una estructura institucional regional que asumirá la responsabilidad de su ejecución y monitoreo, enmarcado en el proceso de transferencia de competencias y facultades forestales del INRENA al Gobierno Regional, ya en su fase final. Este arreglo institucional se basa en una autoridad forestal regional (Director Forestal Regional). Asimismo, se propone el establecimiento de: a) una unidad de línea a cargo de la gestión del Sistema Regional de Áreas de Conservación y b) de una unidad de línea que conducirá el Sistema Regional de Monitoreo e Información Ambiental. Del mismo modo, se propone la creación de un cuerpo regional de Custodios Forestales para asistir en la gestión y control del recurso forestal y las Áreas de Conservación.

3.2.4. MARCO LOCAL

➤ **Ordenanza Municipal N°180-MPM, Ordenanza que aprueba la Zonificación Ecológica Económica del Alto Mayo, correspondiente a la provincia de Moyobamba.**

En setiembre del 2008, el Consejo Municipal Provincial de Moyobamba aprobó la Zonificación Ecológica Económica de la Cuenca del Alto Mayo, en el cual menciona en su artículo segundo que las municipalidades distritales, autoridades políticas y sectoriales, instituciones educativas, organizaciones empresariales-sociales-gremiales y de base de la provincia de Moyobamba, la obligatoriedad de uso del estudios de ZEE, como herramienta educativa, instrumento técnico normativo y orientador del uso sostenible de los recursos naturales y la ocupación ordenada del territorio, para la formulación de los planes y programas de los organismos públicos y privados que realizan actividades económicas, sociales, culturales y otras en el ámbito de la provincia. En su artículo tercero menciona que a través de la Comisión Técnica de Ordenamiento Territorial - OT de la Provincia de Moyobamba, establecer los mecanismos de

promoción, difusión y participación de la comunidad para el cumplimiento de las políticas y planes concertados elaborados en base al estudio final de la Meso Zonificación Ecológica Económica – ZEE de la Cuenca del Alto Mayo, en lo correspondiente a la jurisdicción de la provincia de Moyobamba, para el uso y ocupación sostenible del territorio en toda la jurisdicción.

El cuarto artículo menciona, que los procesos de gestión territorial mediante los diferentes planes ya adecuadas o que se encuentre en ejecución antes de la emisión de la presente ordenanza, en la jurisdicción de la provincia de Moyobamba, deberán adecuarse a lo establecido en el Estudio de la ZEE del alto Mayo.

➤ **Ordenanza Municipal N°003-2008 –CM/MPR, Ordenanza que aprueba la Zonificación Ecológica Económica del Alto Mayo, correspondiente a la provincia de Rioja.**

El consejo Municipal de la Provincia de Rioja, el 21 de febrero del 2008 aprueba la Zonificación Ecológica Económica de la Cuenca del Alto Mayo, y que en su artículo segundo hace mención la obligatoriedad del Uso del Estudio de ZEE de la Cuenca del Alto Mayo; como herramienta educativa, instrumento técnico normativo y orientador del uso sostenible de los recursos naturales y la ocupación ordenada del territorio, e instrumento técnico normativo y orientados para la formulación de los planes y programas de los organismos públicos y privados que realizan actividades económicas, sociales, culturales y otras en el ámbito de la provincia. (www.munirioja.gob.pe).

En el artículo cuarto menciona, que los procesos de gestión territorial mediante los diferentes planes ya efectuados o que se encuentren en ejecución antes de la emisión de la presente ordenanza, deberán adecuarse a lo establecido en el Estudios de ZEE del Alto Mayo.

3.3. DESARROLLO SOSTENIBLE

El desarrollo sostenible, según el Informe Brundtland (Nuestro Futuro Común, de la Comisión Mundial de Medio Ambiente y Desarrollo, 1987), es definido como aquel proceso orientado a “asegurar que el desarrollo satisface las necesidades del presente sin poner en compromiso la posibilidad de las generaciones futuras de satisfacer sus propias necesidades”. Se trata de establecer un cambio en el enfoque tradicional economicista por una concepción integral de la sociedad. Pues, el desarrollo sostenible implica asegurar un nivel y una calidad de vida a la población actual, que no suponga poner en cuestión los de las generaciones venideras.

3.4. ORDENAMIENTO TERRITORIAL

En la actualidad, la Ordenación del Territorio, de acuerdo a la concepción de los países europeos, es la proyección en el espacio de las políticas social, cultural, ambiental y económica de una sociedad. El estilo de desarrollo determina, por lo tanto, el modelo territorial, expresión visible de una sociedad, cristalización de los conflictos que en ella se dan, cuya evolución no es sino el reflejo del cambio en la escala de valores sociales. Distintas estrategias de desarrollo económico, social, cultural y ambiental, implican usos, comportamientos y aprovechamiento del suelo que producen modelos diferentes de ordenación territorial (Gómez, 1993).

El OT es un proceso orientado a ordenar las diversas actividades que el hombre realiza en el territorio, de cara al desarrollo sostenible, mediante la ocupación adecuada a las potencialidades y el uso sostenible de los recursos naturales. Se trata de lograr una relación armónica entre la sociedad y la naturaleza. Esto implica, entre otras cosas, lo siguiente: i) el diseño de la estructura urbana, estableciendo la jerarquía y las funciones de cada centro urbano; ii) el diseño de un sistema adecuado de interconexión, mediante una red vial y de telecomunicaciones que articule al territorio, tanto internamente como externamente; iii) el diseño de una base productiva, desarrollando corredores económicos que integren y complementen las potencialidades productivas de cada área; iv) el diseño de una red de Áreas Naturales Protegidas, incluyendo sus respectivos corredores ecológicos; y, v) el

ordenamiento del acceso a la tenencia de la tierra, entre otras cosas. En este proceso se utiliza diversos criterios para definir prioridades y calificar potencialidades y limitaciones, especialmente económicos, sociales, culturales, ambientales, administrativos y geopolíticos (PEAM, 2007).

3.5. ORDENAMIENTO AMBIENTAL

Cuando se utiliza el concepto de Ordenamiento Ambiental (sinónimo de ordenamiento ambiental y ordenamiento territorial ambiental), se refiere al uso de criterios ambientales en el proceso de ordenamiento territorial. En este sentido, en el reglamento de la Ley Marco del Sistema Nacional de Gestión Ambiental (DS No. 008-2005-PCM), se utiliza la siguiente definición: “El ordenamiento ambiental del territorio es un instrumento que forma parte de la política de ordenamiento territorial. Es un proceso técnico-político orientado a la definición de criterios e indicadores ambientales para la asignación de usos territoriales y la ocupación ordenada del territorio” (PEAM, 2007).

3.6. ZONIFICACIÓN ECOLÓGICA ECONÓMICA-ZEE

Es un proceso dinámico y flexible para la identificación de diferentes alternativas de uso sostenible de un territorio determinado, basado en la evaluación de sus potencialidades y limitaciones con criterios físicos, biológicos, sociales, económicos y culturales, cuya finalidad es orientar la toma de decisiones sobre los mejores usos del territorio, considerando las necesidades de la población que la habita y en armonía con el ambiente.

La ZEE como herramienta del Ordenamiento Territorial, es un proceso de sectorización de un territorio basado en criterios ecológicos (físicos y biológicos) y socioeconómicos. Su objetivo es identificar las potencialidades y limitaciones del territorio para los diversos usos posibles y servir como base para el Ordenamiento Territorial.

En contraste, la ZEE trata de identificar diversas alternativas de uso sostenible en un territorio determinado, en concordancia con sus potencialidades y limitaciones. Esto implica identificar áreas con vocación agrícola, pecuaria, forestal, pesquera, minero-energético, de protección, de

conservación de la biodiversidad, ecoturístico y urbano industrial, entre otros. Esta información sirve de base para orientar la toma de decisiones en la formulación de políticas y planes tanto de ordenamiento territorial como de ordenamiento ambiental territorial. Por consiguiente, la ZEE es parte de un proceso mayor, cual es el Ordenamiento Territorial. (PEAM, 2007).

Sobre el particular, el Reglamento Nacional de la Zonificación Ecológica y Económica-ZEE (D.S. N° 087-2004-PCM) define este concepto como un proceso dinámico y flexible para la identificación de diferentes alternativas de uso sostenible de un territorio determinado, basado en la evaluación de sus potencialidades y limitaciones con criterios físicos, biológicos, sociales, económicos y culturales. Una vez aprobada la ZEE, se convierte en un instrumento técnico y orientador del uso sostenible de un territorio y de sus recursos naturales. Es decir, la ZEE es una propuesta técnica que se convierte en un insumo para los decisores de política y otros actores sociales. Su aplicación en la práctica se realiza a través del proceso de ordenamiento territorial, que se instrumenta a través de dispositivos legales u otras normativas.

El mismo reglamento establece como objetivos de la Zonificación Ecológica y Económica-ZEE los siguientes:

- a) Conciliar los intereses nacionales de la conservación del patrimonio natural con el aprovechamiento sostenible de los recursos naturales;
- b) Orientar la formulación, aprobación y aplicación de políticas nacionales, sectoriales, regionales y locales sobre el uso sostenible de los recursos naturales y del territorio, así como la gestión ambiental en concordancia con las características y potencialidades de los ecosistemas, la conservación del ambiente, y el bienestar de la población.
- c) Proveer el sustento técnico para la formulación de los planes de desarrollo y de ordenamiento territorial, en el ámbito nacional, regional y local;

- d) Apoyar el fortalecimiento de capacidades de las autoridades correspondientes para conducir la gestión de los espacios y los recursos naturales de su jurisdicción.
- e) Proveer información técnica y el marco referencial para promover y orientar la inversión pública y privada; y
- f) Contribuir a los procesos de concertación entre los diferentes actores sociales sobre la ocupación y uso adecuado del territorio.

3.6.1. Para qué sirve la ZEE?

La ZEE tiene diversos usos, principalmente sirve de base para la toma de decisiones adecuadas sobre el uso del territorio. La ZEE es:

- Un instrumento de información y consulta; proporciona en forma integrada y actualizada, información del medio físico, biológico y socioeconómico de un territorio determinado.
- Es un instrumento de planificación, ya que con la información que la ZEE proporciona se facilita la planificación.
- Es un instrumento que facilita la negociación entre la sociedad civil y los gobernantes.
- Es un instrumento útil para la formulación de políticas, planes y proyectos de desarrollo local y regional.
- La ZEE es la base para los procesos de ordenamiento y acondicionamiento territorial.

3.6.2. ¿A qué responde la ZEE?

La ZEE da respuesta muchas preguntas que frecuentemente nos hacemos al planificar el uso y ocupación del territorio:

- ¿Qué zonas poseen mayor potencialidad de recursos para implementar proyectos de desarrollo acuícola?
- ¿Qué zonas poseen vocación natural para implementar proyectos de desarrollo agropecuario?
- ¿Qué zonas requieren de una política de reforestación orientada a la recuperación de áreas con conflicto de uso?

- ¿Qué zonas, por sus características biológicas y ecológicas requieren de un tratamiento especial para la conservación de la biodiversidad, en términos de áreas naturales protegidas?
- ¿Qué zonas son las adecuadas para realizar proyectos de impacto local y promover la inversión pública y privada?
- ¿Qué sitios poseen atractivos en términos de paisaje, biodiversidad, riqueza cultural o rasgos geográficos que permitiría definir corredores turísticos?
- ¿Qué zonas, por sus características físicas y ecológicas, ameritan ser protegidas como áreas de conservación municipal?
- ¿Qué zonas, por sus características físicas y valor bioecológico son vulnerables, e inadecuadas para la localización de caseríos como para el trazo de vías terrestres o para el desarrollo de proyectos productivos y otras obras de infraestructura?
- ¿Qué zonas son más propicias para implementar proyectos de desarrollo forestal?

3.6.3. ¿Quiénes son los usuarios de la ZEE?

Los usuarios frecuentes de este instrumento son:

a. El Gobierno Central

Que posee intereses estratégicos como la integración y seguridad del territorio nacional, la lucha contra la pobreza, el desarrollo de la red nacional de transportes y comunicaciones, entre otros.

b. Los Organismos de Cooperación Técnica

Quienes contarán con información adecuada sobre el territorio, permitiéndoles orientar mejor sus políticas de cooperación.

c. Los Gobiernos Regionales y Locales

Tienen responsabilidad directa del desarrollo sostenible de sus respectivas jurisdicciones.

d. Las Organizaciones No Gubernamentales (ONGs)

Quienes ejecutan actividades y proyectos de promoción del desarrollo, principalmente en áreas específicas.

e. Los Empresarios

Quienes contarán con información para orientar sus decisiones de inversión.

f. Las Comunidades Nativas y Campesinas

Tendrán información sobre las potencialidades y limitaciones de sus territorios.

3.6.4. Niveles de la ZEE

La ZEE se elabora para diferentes niveles de aproximación espacial. Los procesos de ZEE, son desarrollados a diferentes niveles de acuerdo a la dimensión, naturaleza y objetivos planteados:

➤ **Macrozonificación.**

Genera información base para definir políticas, programas y planes de desarrollo y de ordenamiento territorial a nivel de grandes superficies territoriales. Escala de trabajo es de 1/100,000.

El propósito central de la macrozonificación es generar información sobre las potencialidades y limitaciones del territorio, en relación a diversas alternativas de uso sostenible, que sirva de base para definir políticas y planes de desarrollo, de ordenamiento y/o acondicionamiento territorial en los ámbitos señalados.

Se aplica a nivel nacional, macro-regional, regional y a nivel de provincias, cuencas hidrográficas y otros ámbitos espaciales con superficies relativamente grandes, delimitando grandes unidades espaciales en el territorio, definidos con criterios: biofísicos y socioeconómicos. La cartografía aplicable a los estudios del medio biofísico (grandes ecosistemas y paisajes) corresponde a una escala

de trabajo menor o igual a 1:250.000. Las unidades espaciales para la información socioeconómica deben corresponder por lo menos a las provincias o distritos, según las características de cada territorio.

➤ **Mesozonificación.**

Identifica y promueve proyectos de desarrollo a nivel de cuencas o territorios no muy grandes. **Escala de trabajo es de 1/50,000**

El propósito central de la mesozonificación es generar información sobre las potencialidades y limitaciones del territorio, en relación a diversas alternativas de uso sostenible, que sirva de base para definir políticas y planes de desarrollo, de ordenamiento y/o acondicionamiento territorial, así como a la identificación y promoción de proyectos de desarrollo en los ámbitos señalados.

También es el marco de referencia para definir prioridades espaciales para desarrollar procesos de ZEE a nivel de microzonificación.

Se aplica a nivel regional y a nivel de provincias y distritos, cuencas hidrográficas y otros ámbitos espaciales con superficies relativamente no muy grandes, incluyendo el área de influencia de zonas metropolitanas, delimitando unidades espaciales del territorio a semidetalle, con criterios biofísicos y socioeconómicos.

La cartografía aplicable a los estudios del medio biofísico (ecosistemas y paisajes) corresponde a una escala de trabajo igual a 1:100.000. Las unidades espaciales para la información socioeconómica deben corresponder a los distritos o microcuencas.

A **nivel meso**, las instituciones públicas y privadas con actuación directa en el territorio comprometido, en especial los Gobiernos Provinciales y Distritales, las instancias territoriales del Gobierno

Regional y Direcciones Sectoriales, ONG, asociación de productores, Comunidades Indígenas, entre otros.

➤ **Microzonificación**

El propósito es generar información que sirva de base para la elaboración, aprobación y promoción de proyectos de desarrollo, planes de manejo en áreas y proyectos específicos a nivel local, en ámbitos con superficie relativamente pequeños. Escala de trabajo es de 1/25,000

El propósito central de la microzonificación es generar información sobre las potencialidades y limitaciones del territorio que sirva de base para la elaboración, aprobación y promoción de los proyectos de desarrollo, planes de manejo en áreas y temas específicos en el ámbito local. Igualmente, contribuye al ordenamiento y/o acondicionamiento territorial, así como al plan de desarrollo urbano.

El nivel micro es más detallado y está orientado a contribuir definir los usos específicos en determinadas áreas donde se requiere de información más precisa.

Se aplica a nivel local, en ámbitos espaciales con superficies relativamente pequeños, incluyendo el área de influencia de zonas urbanas, delimitando unidades espaciales del territorio a nivel de detalle, con criterios biofísicos, a nivel de atributos específicos del paisaje, y criterio socioeconómico, a nivel de área de influencia de centros poblados o comunidades.

La cartografía aplicable a los estudios del medio biofísico corresponde a una escala de trabajo mayor o igual a 1:25.000, depende de la extensión y de las características del área de estudio. Las unidades espaciales para la información socioeconómica deben corresponder a los centros poblados. A nivel micro, el Gobierno Local respectivo, los sectores comprometidos por las características

ambientales y socioeconómicas del territorio, las comunidades campesinas e indígenas, los productores y población en general.

Los niveles de la ZEE, sin embargo, no sólo se limitan a la consideración de la extensión superficial del ámbito territorial, que en el territorio peruano son bastantes diferenciados, (tratándose por ejemplo de espacios del mismo rango político administrativo en costa, sierra y selva), sino que además dependen del nivel de profundidad de los estudios que requieren y la finalidad de los mismos. Los niveles de la ZEE no están relacionados con los ámbitos políticos administrativo; si no que dependen del nivel de profundidad de los estudios que se requieren y la finalidad de la misma. Los tres niveles de la ZEE, utiliza información física, biológica, social, económica y cultural del territorio.

Figura N° 01: Entidades involucradas en el proceso de la ZEE



Fuente: Boletín Informativo N1, año 1, IIAP, 2010

3.7. ETAPAS DE LA ZONIFICACIÓN ECOLÓGICA Y ECONÓMICA (ZEE).

3.7.1. ETAPA INICIAL

- **Decisión política:** Los Gobiernos regionales y locales son los encargados de llevar a cabo el proceso de ZEE apoyados de un equipo técnico.

- **Formulación de PIP.** Perfil de Proyecto de Inversión Pública “desarrollo de capacidades para el ordenamiento territorial”. El PIP, será elaborado por el gobierno competente.

3.7.2. FORMULACIÓN DE LA ZEE

- **Conformación de la comisión técnica ZEE.** Los procesos de ZEE requieren la conformación de una Comisión Técnica.

- **Fase técnica de formulación de ZEE.** La formulación de la ZEE se realiza en diversas etapas: adecuación de material cartográfico y satelital fase de campo, gabinete, etc.

3.7.3. APROBACIÓN

La ZEE es aprobada por los niveles de gobierno correspondiente.

3.7.4. APLICACIÓN

La ZEE es incorporada a los planes y programas sectoriales, regionales y locales

3.7.5. MONITOREO Y EVALUACIÓN

Sobre el uso de la ZEE en las correspondientes políticas y planes de OT, es evaluada periódicamente.

En todas la etapas, los procesos de ZEE deben involucrar activamente a la población; promoviendo espacios de difusión, sensibilización y

consulta mediante la implementación del programa de difusión, sensibilización y capacitación

3.8. COMISIÓN TÉCNICA DEL PROCESO DE LA ZEE

Cada proceso de Zonificación Ecológica y Económica - ZEE desarrollado en el ámbito regional y local (macro y meso) requiere la conformación de una Comisión Técnica y de manera opcional para el caso de microzonificación.

Esta Comisión será constituida a través de una Ordenanza por el Gobierno Regional y/o Local según corresponda, y estará integrada por:

1. Un (los) representante(s) del Gobiernos Regionales;
2. Alcalde(s) de la(s) Municipalidad(es) Provincial(es), distrital(es) de la circunscripción(es) donde se ubica el área a ser materia de la ZEE;
3. Un representante de una institución científica del área de trabajo.
4. Un representante de las universidades del área de trabajo;
5. Representante de los sectores y de los niveles de gobierno con competencia en el otorgamiento de autorizaciones sobre el uso del territorio o los recursos naturales existentes en el área a ser objeto de la ZEE;
6. Dos representantes de las Organizaciones de Pueblos Indígenas;
7. Dos representantes de la empresa privada;
8. Dos representantes de los organismos no gubernamentales.

La convocatoria a los representantes se hará de acuerdo a los requerimientos específicos, según los niveles de la Zonificación Ecológica y Económica - ZEE y ámbitos geográficos y manteniendo la participación equitativa de los representantes del sector público, privado y de la sociedad civil.

3.9. FUNCIONES DE LA COMISIÓN TÉCNICA DE LA ZEE

Proponer, opinar, acompañar y coordinar la ejecución del proceso de la Zonificación Ecológica y Económica-ZEE a nivel regional y local; así como los aspectos relacionados a la macrozonificación nacional.

Proponer los mecanismos de consulta y participación ciudadana y procesos de difusión y capacitación.

3.10. INSTRUMENTOS PARA LA ZEE

La ZEE requiere del apoyo de técnicas de análisis espacial como la Teledetección y el Sistema de Información Geográfica (SIG).

- **La Teledetección.** Es la obtención de imágenes y otro tipo de información de la cobertura terrestre captada desde un satélite, información que luego es enviada a las computadoras en la tierra las cuales se encargan de analizar y procesar los datos.

- **Sistemas de información geográfica – SIG.** Es un conjunto de programas de computación que tiene capacidad de almacenar, organizar, analizar y presentar datos espaciales. Aquellos datos que tengan referencias geográficas, tipo de suelo, de vegetación, caminos, datos climáticos, pueden ser incorporados a un SIG para luego ser utilizados en la confección de mapas o coberturas temáticas que permitan la visualización y análisis de forma integrada de los datos originales y no como entidades individuales.

3.11. ¿QUÉ ES UN PLAN DE ORDENAMIENTO TERRITORIAL (POT)?

- Es un instrumento de gestión del desarrollo sostenible, a nivel, nacional, regional y local.
- Se formulan para un horizonte de 10 años como mínimo, son dinámicos, participativos y consensuados.
- Se construyen sobre la base de la Zonificación Ecológica y Económica.
- Define concertadamente los usos en función a las potencialidades y limitaciones del territorio de nuestra región.

Los Planes de Ordenamiento Territorial tienen dos componentes principales:

- Plan de uso del territorio y de sus recursos naturales, elaborado sobre la base de la Zonificación Ecológica y Económica y en concordancias con la visión de desarrollo concertado de la sociedad; y,
- Plan de Ocupación del Territorio, elaborado sobre la base de Zonificación Ecológica y Económica considerando las oportunidades, amenazas, y visión de desarrollo de la sociedad.

Es necesario ordenar el territorio, porque permite prevenir o resolver diversos problemas Territoriales, tales como:

- Contaminación de ambientes acuáticos (ríos, lagunas, lagos).
- Deterioro o degradación de los suelos.
- Pérdida de biodiversidad.
- Falta de competitividad.
- Conflictos de usos de la tierra y de los recursos en general, etc.

IV. MATERIAL Y METODOLOGÍA

4.1 MATERIALES

- Mapa de la Meso Zonificación Ecológica Económica del Alto Mayo
- Mapas de la Meso Zonificación Ecológica Económica del Alto Mayo con superposición de los lugares donde se consideran a los PIPs del 2007 al 2010.
- Ordenanzas Municipales de Aprobación de la Zonificación Ecológica Económica de la cuenca del Alto Mayo (Provincia de Moyobamba y Rioja).
- Informes temáticos de la Meso Zonificación Ecológica Económica del Alto Mayo.

4.2 METODOLOGÍA

La presente monografía fue realizada en tres etapas, las cuales se describen a continuación:

Primera etapa, recopilación bibliográfica referente al tema de la monografía.

Segunda etapa, consistió en la compilación de Proyectos de Inversión Pública (PIP) realizadas en las Provincia de Moyobamba y la Provincia de Rioja, haciendo un resumen en formato de Excel.

Tercera etapa, se fundamentó en el procesamiento y elaboración de mapas utilizando la base de datos (Shapes) de la Mezo Zonificación del Alto Mayo, mediante el programa de ArcGis10.

Cuarta etapa, análisis y discusión de los resultados

V. RESULTADOS

5.1. MECANISMO DE APROBACIÓN DE LA MESO ZEE DEL ALTO MAYO

El estudio de la Meso ZEE del Alto Mayo ha sido aprobado mediante Ordenanzas Municipales en las provincias de Moyobamba (O.M. N° 180-2008-MPM) y Rioja (O.M. N°003-2008-CM/MPR) en el año del 2008, donde se mencionan la obligatoriedad del uso de esta herramienta de gestión, para todas las instituciones públicas y/o privadas que realizan actividades económicas, sociales, culturales y otras en el ámbito de las provincias. Además, mediante la Comisión técnica de Ordenamiento Territorial de las municipalidades mencionadas, establecen mecanismos de promoción, difusión y participación de la comunidad para el cumplimiento de las políticas y planes concertados elaborados en base al estudio final de la Meso ZEE de la cuenca del Alto Mayo.

5.2. PROYECTOS CLASIFICADOS SEGÚN FUNCIÓN PROGRAMÁTICA DEL SISTEMA NACIONAL DE INVERSIÓN PÚBLICA (SNIP).

En el cuadro N° 01 se muestra la cantidad de proyectos en base a las diferentes funciones.

Cuadro N°01: Proyectos de Inversión Pública (PIP) por funciones programáticas en el Alto Mayo del año 2007 al año 2010.

N°	FUNCIONES DE LOS PIP	2007	2008	2009	2010
1	AGROPECUARIA	4	17	2	10
2	SALUD	15	45	10	11
3	EDUCACIÓN	35	38	45	21
4	SANEAMIENTO			19	14
5	TRASPORTE	21	61	37	37
6	VIVIENDA Y DESARROLLO URBANO	5	11	6	
7	INDUSTRIA, COMERCIO Y SERVICIOS	2	13	8	3
8	CULTURA	2		11	10
9	ASISTENCIA Y PREVISIÓN SOCIAL	2	1	6	3
10	MEDIO AMBIENTE			3	12
11	TURISMO			2	4
12	ENERGIA Y RECURSOS MINERALES	3	7	6	9

Fuente: Elaboración propia 2012

5.3. LOS PROYECTOS SEGÚN EL NIVEL DE GOBIERNO

Cuadro N°02: PIP por nivel de gobierno

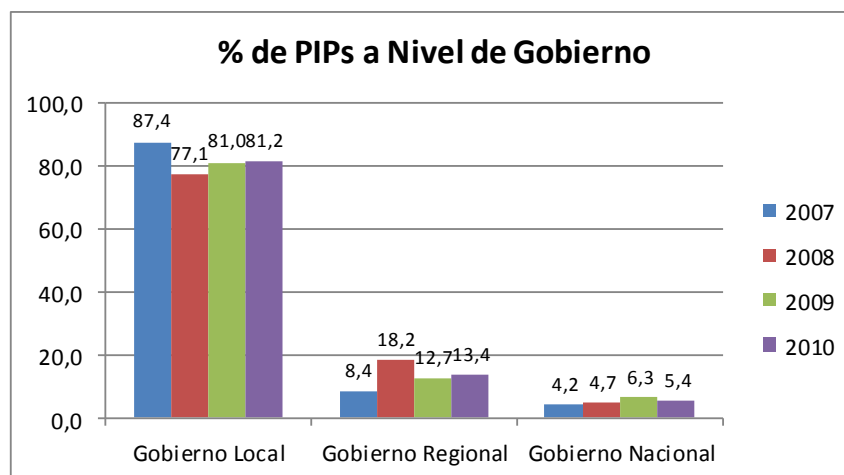
Nivel de Gobierno	AÑO				Total	Frecuencia Absoluta	Frecuencia Relativa(%)
	2007	2008	2009	2010			
Gobierno Local	83	148	128	121	480	480	80.81
Gobierno Regional	8	35	20	20	83	83	13.97
Gobierno Nacional	4	9	10	8	31	31	5.22
Total	95	192	158	149	594	594	100.00

Fuente: Elaboración propia 2012

En este cuadro se presentan proyectos por estamentos gubernamentales desarrollados en las provincias de Moyobamba y Rioja desde el año 2007 al año 2010.

Se puede apreciar que el mayor número de proyectos pertenecen a los gobiernos locales.

Figura N°02: valor porcentual de los niveles de proyectos.



En el año 2008, se elaboraron 192 PIP, de los cuales los gobiernos locales desarrollaron el 77,1% y el 18,2% han sido elaborados por el gobierno regional y sólo el 5% por el gobierno nacional.

5.4. PIP ELABORADOS POR ETAPA DE INVERSIÓN EN LA PROVINCIAS DE MOYOBAMBA Y RIOJA.

En este cuadro mostramos los PIP por etapa de inversión y la cantidad de éstos por año.

Cuadro N° 3: PIP elaborados por etapa de inversión

Etapa de Inversión		AÑO				Total
		2007	2008	2009	2010	
Pre Inversión	Viable	80	228	115	108	614
	En formulación	2	12	9	11	
	En Evaluación	0	4	4	12	
	No Viable	7	8	8	6	
Inversión	Registro en fase de inversión	4	12	22	12	50
Pos Inversión	Cerrado	2	0	0	0	2
Total		95	264	158	149	

Fuente: Elaboración propia

5.5. CLASIFICACIÓN DE LOS PROYECTOS POR CATEGORÍA DE PROYECTOS.

El cuadro N° 04, muestra los PIP elaborados desde el año 2007 al 2010 por diferentes entidades. En este cuadro se ha categorizado a los proyectos en infraestructura, fortalecimiento y equipamiento.

- Los Proyectos de infraestructura se encuentran en las diferentes funciones programáticas de los PIP correspondientes a educación, salud, transporte, vivienda y desarrollo urbano, entre otros.
- Estos proyectos consisten en la implementación y/o mantenimiento de instituciones educativas, puestos de salud, losas deportivas, caminos, carreteras, entre otros.
- Fortalecimiento es una categoría que agrupa a los proyectos que están enmarcadas a capacitaciones de autoridades, pobladores, estudiantes para el fortalecimiento de sus capacidades en diferentes temas.

- La inversión en los proyectos según categoría se presenta en el cuadro N° 4, los cuales corresponden al periodo de 2007 al 2010.

Cuadro N° 4: Inversión en infraestructura según nivel de gobierno por año

Categoría de proyecto	Nivel de gobierno	Años				Total
		2007	2008	2009	2010	
Infraestructura	Gobierno local	45	70	69	56	240
	Gobierno Regional	25	50	45	34	154
	Gobierno Nacional	16	39	29	33	117
Total		86	159	143	123	511

Fuente: Elaboración propia 2012

Cuadro N° 5: Inversión en fortalecimiento según nivel de gobierno por año

Categoría de proyecto	Nivel de gobierno	Años				Total
		2007	2008	2009	2010	
Fortalecimiento	Gobierno local	3	11	4	9	27
	Gobierno Regional	1	2	1	5	9
	Gobierno Nacional	1	2	2	2	7
Total		5	15	7	16	43

Fuente: Elaboración propia 2012

Cuadro N° 6: Inversión en equipamiento según nivel de gobierno por año

Categoría de proyecto	Nivel de gobierno	Años				Total
		2007	2008	2009	2010	
Equipamiento	Gobierno local	1	9	4	3	17
	Gobierno Regional	1	5	1	1	8
	Gobierno Nacional	0	3	0	1	4
Total		2	17	5	5	29

Fuente: Elaboración propia 2012

5.6. ANÁLISIS DEL PROCESO DE APLICACIÓN DEL INSTRUMENTO DE GESTIÓN DE LA MESO ZONIFICACIÓN ECOLÓGICA Y ECONÓMICA DE LA CUENCA DEL ALTO MAYO EN LOS PIP.

El análisis se hizo de acuerdo a las funciones programáticas de los PIP, que son los siguientes:

A) Agropecuaria.

Los proyectos dentro de esta función corresponden a las acciones desarrolladas para la consecución de los objetivos de gobierno, dirigidos al fortalecimiento y desarrollo sostenible del sector agropecuario. Entre ellas tenemos. Ver mapa N° 01 en anexo

- 25 poblados beneficiados con estos proyectos ubicados en la zona de producción agropecuaria.
- 05 poblados beneficiados con estos proyectos ubicados en la zona de protección y conservación ecológica.
- 03 poblados beneficiados con estos proyectos ubicados en la zona de recuperación.

B) Salud.

Los proyectos de esta función corresponden a acciones y servicios ofrecidos en materia de salud orientados a mejorar el bienestar de la población. Entre ellas tenemos los poblados beneficiados. Ver mapa N° 02 en anexo

- En 22 poblados se desarrollaron proyectos de salud en zonas productivas
- En 08 poblados se desarrollaron proyectos de salud en zona de protección y conservación ecológica.
- En 12 poblados se desarrollaron proyectos de salud en zona de recuperación.

C) Educación.

Educación es la función programática de los proyectos que corresponden a las acciones y servicios, en materia de educación para asegurar la formación intelectual, moral, cívica y profesional de la persona para su participación eficaz en el proceso de desarrollo socioeconómico. ver mapa N° 03 en anexo.

Tenemos lo siguiente:

- 38 poblados fueron beneficiados con proyectos de educación, ubicados en zonas productivas.
- 57 poblados beneficiados con proyectos de educación y ubicados en zonas de protección y conservación ecológica.
- 39 poblados ubicados en zonas de recuperación han sido beneficiados.

D) Saneamiento.

Los proyectos de saneamientos en el Alto Mayo están orientados a garantizar el abastecimiento de agua potable, implementación y mantenimiento del alcantarillado sanitario y pluvial. El proyecto de esta función se muestra en el mapa N° 04 en anexo.

- 07 poblados beneficiados con este proyecto están ubicados en zonas productivas.
- 11 poblados beneficiados de estos proyectos, ubicados en zonas de protección y conservación ecológica.

E) Transporte.

Estas funciones programáticas referidas a proyectos vinculados al desarrollo de las infraestructuras incluidas la construcción, rehabilitación, mejoramiento, mantenimiento para el desempeño de las acciones destinadas al servicio del transporte.

En el mapa N° 05 en anexo, se muestra los siguientes datos:

- 29 poblados se beneficiaron con proyectos de transportes ubicados en zonas de producción.
- 09 poblados se beneficiaron con proyectos de transportes en zonas de protección y conservación ecológica.
- 25 poblados se beneficiaron con proyectos de transportes en zonas de recuperación.

F) Vivienda y desarrollo urbano.

Los proyectos que se encuentran en esta función corresponden a las acciones desarrolladas para la normalización y desarrollo de las actividades de vivienda, desarrollo urbano y edificaciones, a fin de lograr mejores condiciones de habitabilidad para la población.

El mapa N° 06 en anexo, se muestra lo siguiente:

- 09 poblados beneficiados de estos proyectos se encuentran ubicados en zonas de producción.
- 03 poblados beneficiados se encuentran en zonas de recuperación.

G) Industria, Comercio y Servicios.

Esta función corresponde al nivel máximo de agregación de las acciones orientadas al desarrollo industrial y artesanal.

En el mapa N° 07 se muestra la ubicación de los poblados donde se desarrollaron estos proyectos:

- 15 poblados ubicados en zonas de recuperación.
- 01 poblado ubicado en zona de protección y conservación ecológica.

H) Cultura y deporte

Esta función promueve en desarrollo, la difusión y la preservación del conocimiento adquirido y del patrimonio nacional; comprende también acciones orientadas a la realización de actividades y culturas con el propósito de preservar, enriquecer y difundir la cultura; incluye la

infraestructura recreativa vinculada al arte y deporte. Entre estas tenemos lo siguiente:

- En 12 poblados fueron beneficiados con proyectos de cultura y deporte cuya ubicación según la meso ZEE del Alto Mayo esta en zonas Productiva.
- 04 poblados que se encuentran ubicados en zonas recuperación fueron beneficiados con estos proyectos.

I) Asistencia y Previsión social

Asistencia social vinculada al desarrollo de ser humano en los aspectos relacionados con su amparo, desarrollo de capacidades sociales y económicas y la promoción de la igualdad de oportunidades. Previsión social, orientadas a la cobertura financiera del pago de pensiones, retiros y jubilaciones, desarrolladas para el amparo y a asistencia a los asegurados y beneficiarios de los sistemas previsionales y de salud a cargo del Estado. Los resultados de los proyectos de esta función tenemos:

- 03 poblados beneficiados con proyectos en asistencia y previsión social cuya ubicación es en zona de producción.
- 01 en zonas de recuperación y protección ecológica.
- 08 en zonas de recuperación.

J) Medio Ambiente.

Los proyectos de esta función esta direccionado a las acciones orientadas a la protección de los recursos naturales, control y remediación de la contaminación ambiental.

En el mapa N° 11 se muestra las poblaciones beneficiadas por los proyectos de medio ambiente:

- 09 poblados beneficiados con estos proyectos y ubicados en zonas de producción.

- 12 poblados ubicados en zona de protección y conservación ecológica fueron beneficiados por estos proyectos ambientales.
- 14 poblados beneficiados con proyectos ambientales ubicados en zonas de recuperación.

K) Turismo.

Los proyectos que se encuentran dentro de esta función están orientados a promover el desarrollo sostenible y competitivo de la actividad turística, con el propósito de mejorar el bienestar integral de los ciudadanos, generando empleo digno y garantizando la valoración y conservación del patrimonio nacional histórico, natural y cultural.

El mapa N° 11 muestra los siguientes poblados donde se desarrollaron proyectos de turismo:

- En 02 poblados fueron beneficiadas por proyectos de turismo, estos poblados se encuentran en la zona productiva.
- 02 poblados ubicados en zonas de protección y conservación ecológica.
- 02 poblados que se encuentran ubicados en zona de recuperación también fueron beneficiados con estos proyectos.

L) Energía y recursos minerales.

Los proyectos correspondientes a esta función corresponden a las acciones orientadas al desarrollo sostenible de la actividad minera.

En el mapa N° 12 se muestra los siguientes datos:

- 27 poblados fueron beneficiados con estos proyectos de medio ambiente que se encuentra en zonas de producción.
- 06 poblados se encuentran ubicados en zonas de protección y conservación ecológica.
- 13 poblados ubicados en zonas de recuperación, beneficiados con estos proyectos.

VI. DISCUSIÓN DE RESULTADOS

- De acuerdo al cuadro N° 01, se puede comprobar que entre el Gobierno Regional y Gobierno Local, existe mayor inversión en proyectos de educación, transporte y salud. Además en los años de 2007 y 2008 no existen proyectos específicos con respecto a la función de medio ambiente.
- A nivel de Gobierno Local entre los años 2007 al 2010, hubo mayor inversión pública, en comparación con el Gobierno Regional y Gobierno Nacional, tal como se muestra el cuadro N° 02 y figura N°02
- En el cuadro N° 03 se observa que en los años 2007 al 2010 los proyectos a nivel de pre inversión fueron 614, a diferencia de los proyectos en la etapa de inversión y pos inversión fueron de 50 y 2 respectivamente; quiere decir que existen proyectos en carpeta en mayor cantidad que los que se están ejecutando; dentro de estos proyectos se encuentran los proyectos de la función Medio Ambiente que son 15 en total, demostrándose así la poca importancia de los proyectos referidos a esta función.
- Los proyectos referido según la categoría de infraestructura son los que tienen prioridad por los entes ejecutores, tal como se muestra en el cuadro N°04; es así por ejemplo que el año 2010 existen 123 proyectos.
- En los años de 2009 y 2010, muchos proyectos aprobados por el MEF, no han tenido en consideración las Ordenanzas Municipales de la Meso ZEE del Alto Mayo es por esta razón muchos de nuestro recursos naturales de esta zona se encuentran en conflicto.
- En el mapa 01, correspondiente a proyectos agropecuarios, nos muestra que en 17 poblados se desarrollaron de acuerdo a la categorización de la meso ZEE del Alto Mayo; mientras que en 5 poblados se desarrollaron en zonas de protección y conservación ecológica como están las zona 11, zona 14 y zona 18; también en 04 poblados se desarrollaron proyectos agrarios ubicados en zona de recuperación específicamente en la zona 20 de la meso ZEE, la ubicación de estos proyectos es correcta siempre y cuando estén destinados a proyectos para cultivos permanentes.

- Algunos proyectos cuya función son de Salud y Educación (Ver Mapas 02 y 03) son formulados y ejecutados para zonas rurales y ubicados en zonas de protección y conservación ecológica y zonas de recuperación cuyas zonas no son aptas para estos tipos de infraestructuras, porque al existir estos servicios hace que mejore las condiciones de calidad de vida, como consecuencia se torna atractivo principalmente para la población migrante, haciendo una presión sobre los recursos naturales de áreas aledañas; siendo uno de los motivos por el cual el Valle del Alto Mayo se encuentra degradada y con mayor número de crecimiento poblacional y migración.
- Los proyectos de saneamiento se desarrollaron principalmente en zonas urbanas, también existe proyectos que se desarrollaron en zonas urbanas para instalaciones del sistema de agua y para construcción de letrinas.
- El mapa de vivienda y desarrollo urbano están referidas a infraestructuras en las zonas de producción según al ZEE del alto mayo que son los poblados urbanos, por lo tanto, estos proyectos están localizados según la ZEE.
- Los proyectos que corresponden a la función industria, comercio y servicios según el mapa 07 y anexo N° 05, están ubicadas en las zonas urbanas que concuerdan según la ZEE.
- Algunos de los proyectos de energía (electrificación y otros) se desarrollaron en poblados ubicados en zonas no recomendadas para dotar de estos servicios, ya que estos contribuyen al incremento de la población, deforestación y pérdida de nuestros recursos. (Ver mapa N° 12).
- El desarrollo de proyectos en la cuenca del Alto Mayo genera impactos ambientales negativos por no tomar en cuenta la ZEE, donde nos muestra la categorización de uso del territorio.

VII. CONCLUSIONES

- El estudio de la Meso Zonificación Ecológica Económica del Alto Mayo muestra las potencialidades que presenta el territorio del valle del Alto Mayo; como diversidad de lugares con atractivos turísticos, zonas para investigación, zonas para protección y conservación de los recursos naturales así como también nos muestra zonas productivas, zona de recuperación y las zonas urbanas o industrial. Sin embargo los gobiernos locales y el gobierno regional quienes son los encargados directos de las aprobaciones de los PIP, han ignorado sus propias resoluciones donde obliga la aplicabilidad de esta herramienta de gestión para desarrollar los proyectos de manera correcta.
- Los pobladores asentados en las diferentes zonas de la cuenca del Alto Mayo, principalmente en zonas para protección y conservación ecológica (zona B) y en zona de recuperación (zona C) darán un manejo sostenible a sus recursos naturales siempre y cuando el estado o gobiernos regionales implementen un modelo de ordenamiento que sea sostenible.
- Muchos PIP correspondiente a las provincias de Moyobamba y Rioja desde los años 2007 al 2010 han sido elaborados y/o ejecutados sin haber aplicado la Meso ZEE del Alto Mayo, es por esta razón que existen numerosas vías de acceso nuevas, instituciones educativas, postas médicas, entre otros; éstos proyectos ubicados en zonas no correspondientes a la Meso ZEE lo que ha generado conflictos territoriales, conflictos sociales y desequilibrio ecológico.
- Muchas zonas para protección y conservación del Alto Mayo son afectados por la mala práctica de la agricultura por los pobladores que con el tiempo se asentaron en estas zonas donde tanto el gobierno regional y local han desarrollado proyectos como postas médicas, instituciones educativas, carreteras, trocha carrozables, entre otras, sin tener cuenta la ubicación de éstos según la ZEE como se puede apreciar en los mapas de salud, educación, transporte.

- En el Alto Mayo parte de los impactos ambientales negativos son generados por no aplicar la Meso ZEE, impactos ambientales como desequilibrio ecológico, pérdida de especies silvestres de la zona, disminución del caudal de agua, mayor erosión de suelos, entre otros.

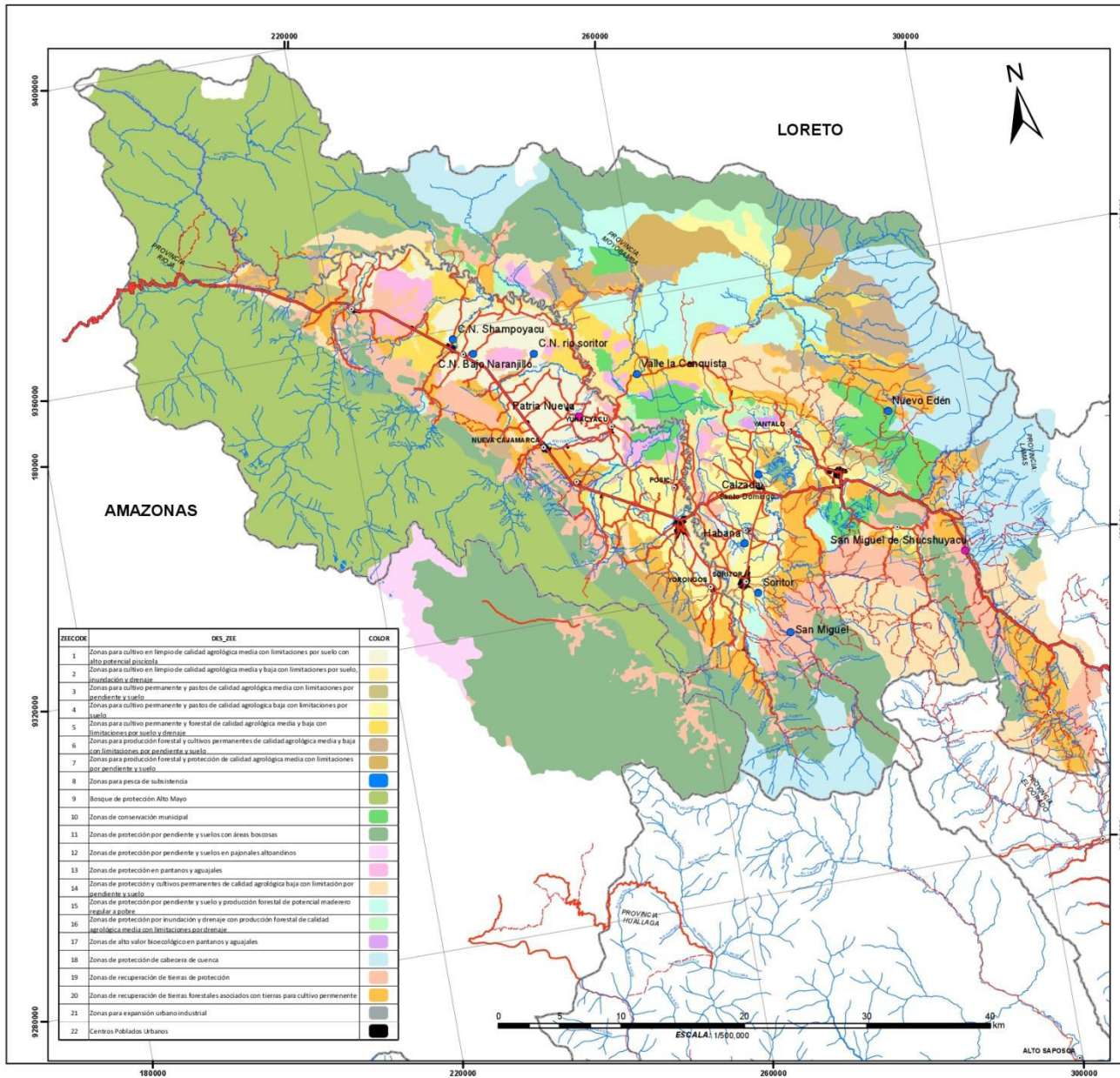
VIII. RECOMENDACIONES

- Los encargados de tomar decisiones en el Gobierno Regional, deben aplicar correctamente la ZEE y políticas ambientales con la finalidad de lograr un desarrollo sostenible.
- El Gobierno Regional debe capacitar al personal encargado de los proyectos de las instituciones públicas en materia de la ZEE, con la finalidad de no generar conflictos sociales, territoriales y ambientales a futuro.
- Actualizar la ZEE en el Alto Mayo a nivel de microzonificación por provincias.
- Hacer investigación para evaluar los impactos ambientales por la no aplicabilidad de la ZEE.
- Realizar un diagnóstico de Uso de Suelo de acuerdo a la categoría de Uso y niveles de calificación de la ZEE.

IX. REFERENCIAS BIBLIOGRÁFICA

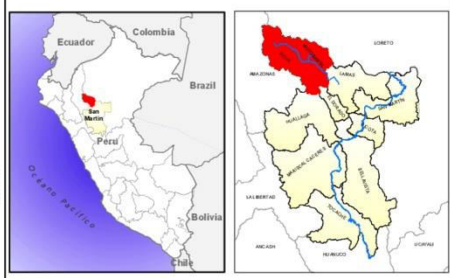
1. Proyecto Especial Alto Mayo (PEAM). 2007. Propuesta de mesozonificación Ecológica y Económica de la Cuenca del Alto Mayo. Perú.
2. Gómez, O.D. 1993. Ordenación del Territorio: Una aproximación desde el medio físico. Serie Ingeniería Geoambiental. España.
3. IIAP, 1997. Visión de Desarrollo de la Amazonía Peruana. Capítulo 2. Ordenamiento Territorial. (www.congreso.gob.pe/comisiones/1999/ciencia/cd/iiap/iiap3/iiap3-01.htm)
4. Normas legales. Diario el peruano. Resolución Ministerial. Febrero 2010. (<http://legaldia.blogspot.com/2010/02/resolucion-ministerial-n-026-2010-minam.html>)
5. Base de datos del banco de proyectos de inversión pública, año 2007-2010. Disponible en:
http://www.mef.gob.pe/contenidos/inv_publica/banco/consultapip.php
6. Aprueban reglamento para la aplicación de la Zonificación Ecológica y Económica – ZEE del departamento de San Martín. (En línea, 17 de julio de 2010). Disponible en:
http://www.asesoresempresarial.com/web/adjuntos-sumilla/2010-07-17_RYAHLBG.pdf
7. Achung, Fernando Rodriguez. 2007. Manual para la Zonificación Ecológica y Económica a Nivel Macro y Meso.
([http://www.iiap.org.pe/biodamaz/faseii/download/literatura_gris/Manual es/1-Manual%20macro%20ZEE%20-%2028-11-07.pdf](http://www.iiap.org.pe/biodamaz/faseii/download/literatura_gris/Manual%20es/1-Manual%20macro%20ZEE%20-%2028-11-07.pdf))
8. <http://proyectos.inei.gob.pe/mapas/bid/default.asp>
9. <http://sinia.minam.gob.pe/index.php?idElementoInformacion=200&idformula=&idTipoElemento=>
10. <http://www.altomayoperu.com/turismo-en-moyobamba/rioja-peru.htm>
11. Instituto de investigaciones de la Amazonía Peruana, Boletín Informativo VRAE, junio, 2010.

ANEXOS



PRECODIGO	DESCRIPCION	COLOR
1	Zonas para cultivo en tiempo de calidad agrícola media con limitaciones por suelo con alto potencial agrícola	[Color]
2	Zonas para cultivo en tiempo de calidad agrícola media y baja con limitaciones por suelo, inundación y drenaje	[Color]
3	Zonas para cultivo permanente y pastos de calidad agrícola media con limitaciones por pendiente y suelo	[Color]
4	Zonas para cultivo permanente y pastos de calidad agrícola baja con limitaciones por suelo	[Color]
5	Zonas para cultivo permanente y forestal de calidad agrícola media y baja con limitaciones por suelo y drenaje	[Color]
6	Zonas para producción forestal y cultivos permanentes de calidad agrícola media y baja con limitaciones por pendiente y suelo	[Color]
7	Zonas para producción forestal y protección de calidad agrícola media con limitaciones por pendiente y suelo	[Color]
8	Zonas para pesca de subsistencia	[Color]
9	Boisques de protección Alto Mayo	[Color]
10	Zonas de conservación municipal	[Color]
11	Zonas de protección por pendiente y suelos con áreas boscosas	[Color]
12	Zonas de protección por pendiente y suelos en pajonales albandinos	[Color]
13	Zonas de protección en pantanos y aguajales	[Color]
14	Zonas de protección y cultivos permanentes de calidad agrícola baja con limitaciones por pendiente y suelo	[Color]
15	Zonas de protección por pendiente y suelo y producción forestal de potencial maderero (árbol a árbol)	[Color]
16	Zonas de protección por inundación y drenaje con producción forestal de calidad agrícola media con limitaciones por drenaje	[Color]
17	Zonas de alto valor biocológico en pantanos y aguajales	[Color]
18	Zonas de protección de cabecera de cuenca	[Color]
19	Zonas de recuperación de tierras de protección	[Color]
20	Zonas de recuperación de tierras forestales asociados con tierras para cultivo permanente	[Color]
21	Zonas para expansión urbano industrial	[Color]
22	Centros Poblados Urbanos	[Color]

MAPA DE UBICACIÓN



SIGNOS CONVENCIONALES

- Capital de provincia
- ~ Rios y quebradas
- Carretera Asfaltada
- Carretera Afimada
- Trocha Carrozable
- Camino de Herradura
- Limite departamental

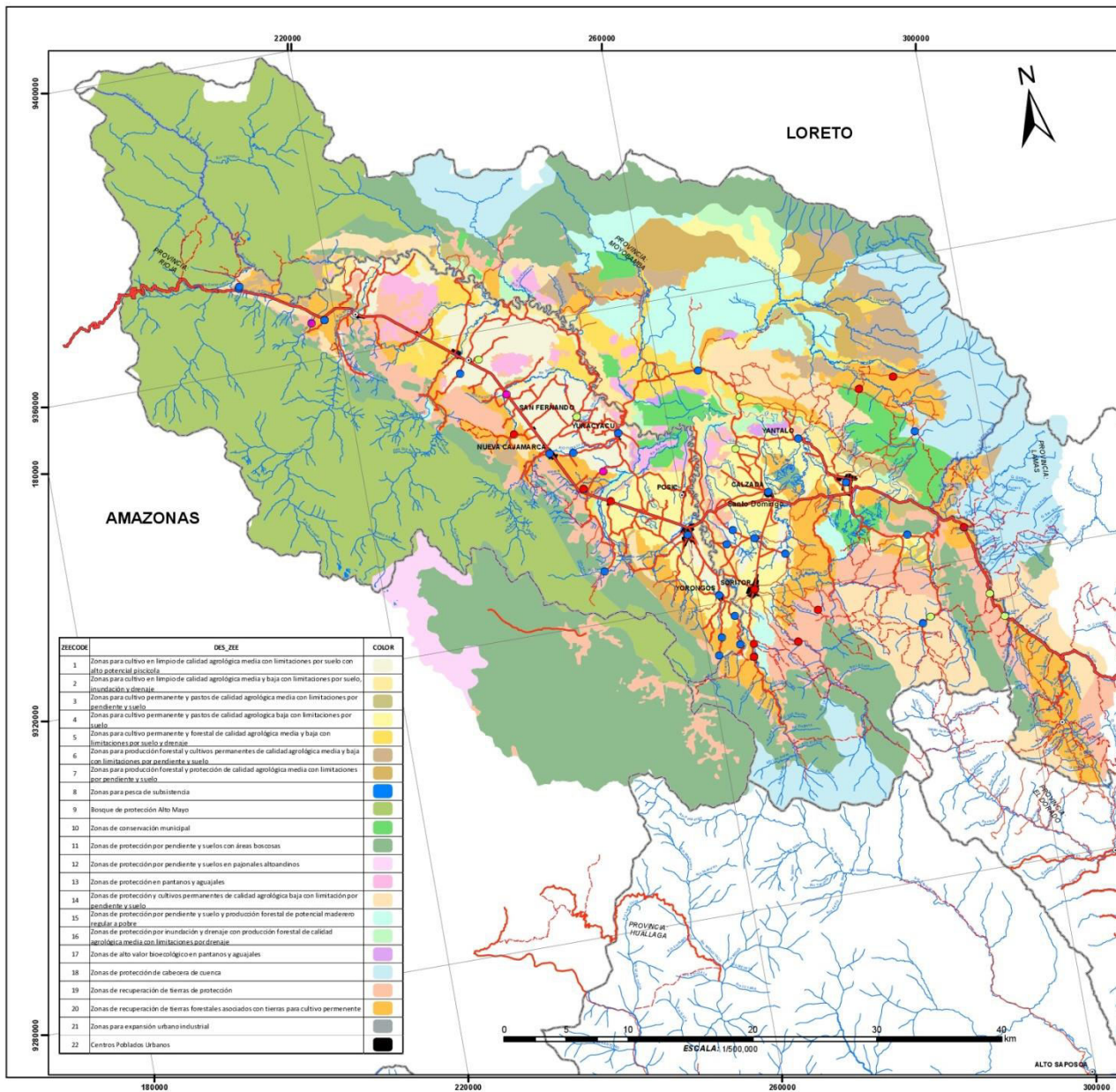
LEYENDA

SÍMBOLO	AÑO DE LOS PIP	Nº DE PIP
●	PIP DEL 2010	02
●	PIP DEL 2009	10

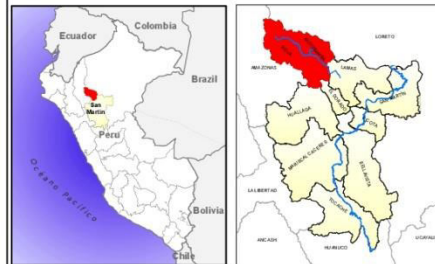
UNIVERSIDAD NACIONAL DE SAN MARTÍN
FACULTAD DE ECOLOGÍA
ESCUELA PROFESIONAL DE INGENIERÍA AMBIENTAL

"ANÁLISIS Y EVALUACIÓN DE LA APLICACIÓN DE LA MESOZONIFICACIÓN ECOLÓGICA ECONÓMICA DE LA CUENCA DEL ALTO MAYO"

MAPA N°: 01 MAPA AGROPECUARIO		UBICACIÓN DEPARTAMENTO : San Martín PROVINCIA : Rioja, Moyobamba VALLE : Alto Mayo
ESCALA: 1:500,000	FECHA: 29 de Septiembre del 2012	
FUENTE: Gobierno Regional de San Martín Proyecto Especial Alto Mayo		RESPONSABLE: Monica Pérez Tello
Proyección Universal Transversal de Mercator (UTM)		Datum Horizontal WGS 84 Zona 18 S



MAPA DE UBICACIÓN



SIGNOS CONVENCIONALES

- Capital de provincia
- ~ Rios y quebradas
- Carretera Asfaltada
- Carretera Afimada
- Trocha Carrozable
- Camino de Herradura
- Limite departamental

LEVENDA

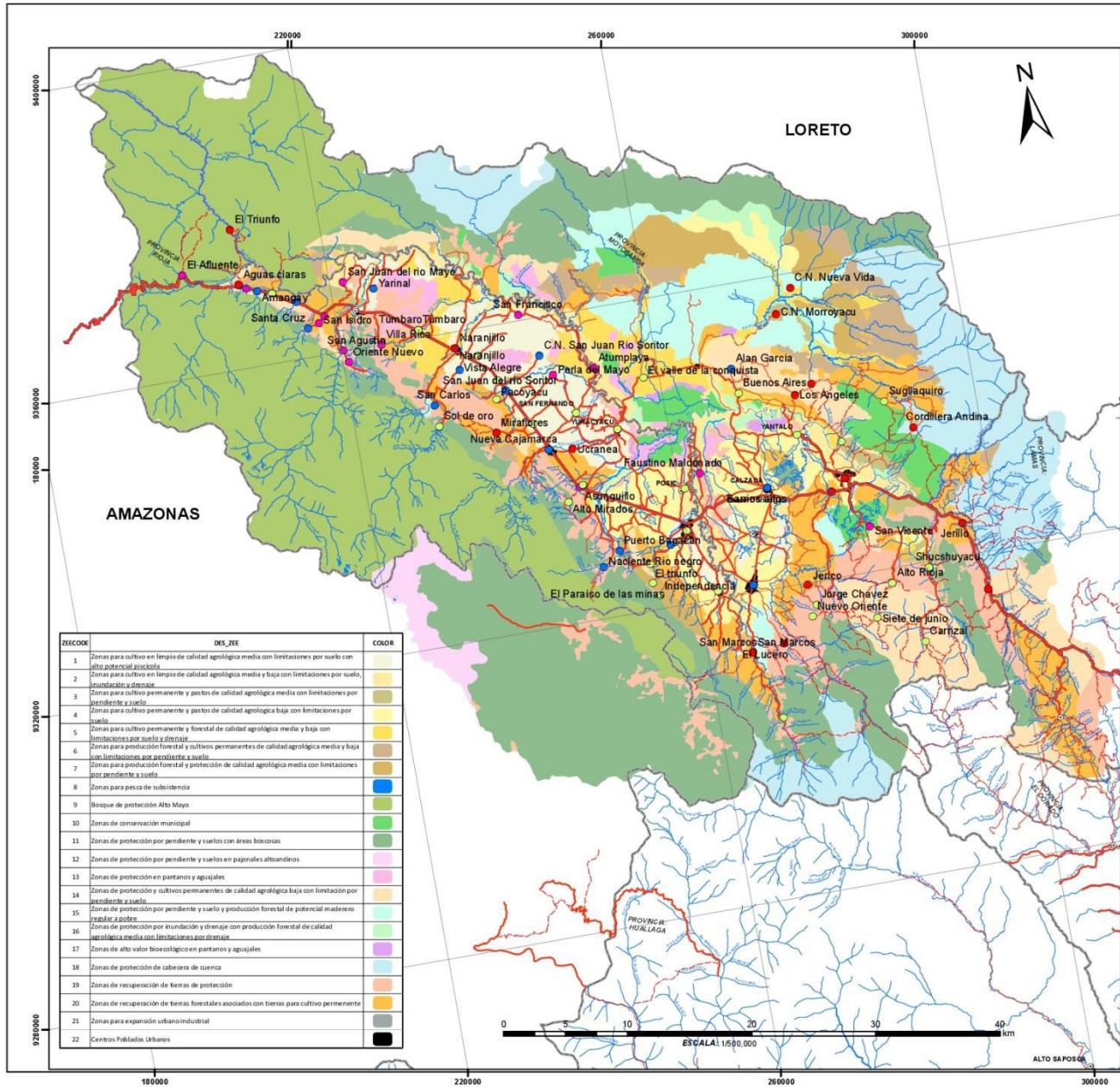
SIMBOLO	AÑO DE LOS PIP	Nº DE PIP
●	PIP DEL 2010	11
●	PIP DEL 2009	10
●	PIP DEL 2008	45
●	PIP DEL 2007	15

ZECODE	DES_ZEE	COLOR
1	Zonas para cultivo en limpio de calidad agrícola media con limitaciones por suelo con alto potencial piscícola	
2	Zonas para cultivo en limpio de calidad agrícola media y baja con limitaciones por suelo, inundación y drenaje	
3	Zonas para cultivo permanente y pastos de calidad agrícola media con limitaciones por pendiente y suelo	
4	Zonas para cultivo permanente y pastos de calidad agrícola baja con limitaciones por suelo	
5	Zonas para cultivo permanente y forestal de calidad agrícola media y baja con limitaciones por suelo y drenaje	
6	Zonas para producción forestal y cultivos permanentes de calidad agrícola media y baja con limitaciones por pendiente y suelo	
7	Zonas para producción forestal y protección de calidad agrícola media con limitaciones por pendiente y suelo	
8	Zonas para pesca de subsistencia	
9	Bosque de protección Alto Mayo	
10	Zonas de conservación municipal	
11	Zonas de protección por pendiente y suelos con áreas boscosas	
12	Zonas de protección por pendiente y suelos en párganos albandinos	
13	Zonas de protección en pantanos y aguajales	
14	Zonas de protección y cultivos permanentes de calidad agrícola baja con limitación por pendiente y suelo	
15	Zonas de protección por pendiente y suelo y producción forestal de potencial maderero regular a pobre	
16	Zonas de protección por inundación y drenaje con producción forestal de calidad agrícola media con limitaciones por drenaje	
17	Zonas de alto valor bioecológico en pantanos y aguajales	
18	Zonas de protección de cabecera de cuenca	
19	Zonas de recuperación de tierras de protección	
20	Zonas de recuperación de tierras forestales asociados con tierras para cultivo permanente	
21	Zonas para expansión urbano industrial	
22	Centros Poblados Urbanos	

**UNIVERSIDAD NACIONAL DE SAN MARTIN
FACULTAD DE ECOLOGIA
ESCUELA PROFESIONAL DE INGENIERIA AMBIENTAL**

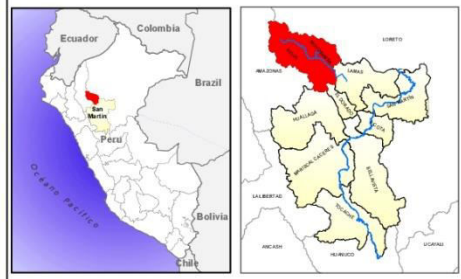
"ANÁLISIS Y EVALUACIÓN DE LA APLICACIÓN DE LA MESOZONIFICACIÓN ECOLÓGICA ECONÓMICA DE LA CUENCA DEL ALTO MAYO"

MAPA N°: 02		UBICACIÓN	
SALUD		DEPARTAMENTO :	San Martín
ESCALA:	1 500 000	PROVINCIA :	Rojas, Moyobamba
FECHA:	29 de Septiembre del 2012	VALLE :	Alto Mayo
FUENTE:		RESPONSABLE:	
Gobierno Regional de San Martín Proyecto Especial Alto Mayo		Mónica Pérez Tello	
Proyección Universal Transversal de Mercator (UTM)		Datum Horizontal WGS 84 Zona 18 S	



ZEE/CODE	DES_ZEE	COLOR
1	Zonas para cultivo en limpio de calidad agrícola media con limitaciones por suelo con alto potencial agrícola	[Color]
2	Zonas para cultivo en limpio de calidad agrícola media y baja con limitaciones por suelo, inundación y drenaje	[Color]
3	Zonas para cultivo permanente y pastos de calidad agrícola media con limitaciones por pendiente y suelo	[Color]
4	Zonas para cultivo permanente y pastos de calidad agrícola baja con limitaciones por suelo	[Color]
5	Zonas para cultivo permanente y forestal de calidad agrícola media y baja con limitaciones por suelo y drenaje	[Color]
6	Zonas para producción forestal y cultivos permanentes de calidad agrícola media y baja con limitaciones por pendiente y suelo	[Color]
7	Zonas para producción forestal y protección de calidad agrícola media con limitaciones por pendiente y suelo	[Color]
8	Zonas para pesca de subsistencia	[Color]
9	Bosque de protección Alto Mayo	[Color]
10	Zonas de conservación municipal	[Color]
11	Zonas de protección por pendiente y suelos con áreas boscosas	[Color]
12	Zonas de protección por pendiente y suelos en paperales abandonados	[Color]
13	Zonas de protección en pantanos y aguajales	[Color]
14	Zonas de protección y cultivos permanentes de calidad agrícola baja con limitación por pendiente y suelo	[Color]
15	Zonas de protección por pendiente y suelo y producción forestal de potencial maderero regular a alto	[Color]
16	Zonas de protección por inundación y drenaje con producción forestal de calidad agrícola media con limitaciones por drenaje	[Color]
17	Zonas de alto valor biológico en pantanos y aguajales	[Color]
18	Zonas de protección de cabecera de cuenca	[Color]
19	Zonas de recuperación de tierras de protección	[Color]
20	Zonas de recuperación de tierras forestales asociados con tierras para cultivo permanente	[Color]
21	Zonas para expansión urbano industrial	[Color]
22	Centros Poblados Libanos	[Color]

MAPA DE UBICACIÓN



SIGNOS CONVENCIONALES

- Capital de provincia
- ~ Rios y quebradas
- Carretera Asfaltada
- Carretera Afirmada
- Trocha Carrozable
- Camino de Herradura
- Limite departamental

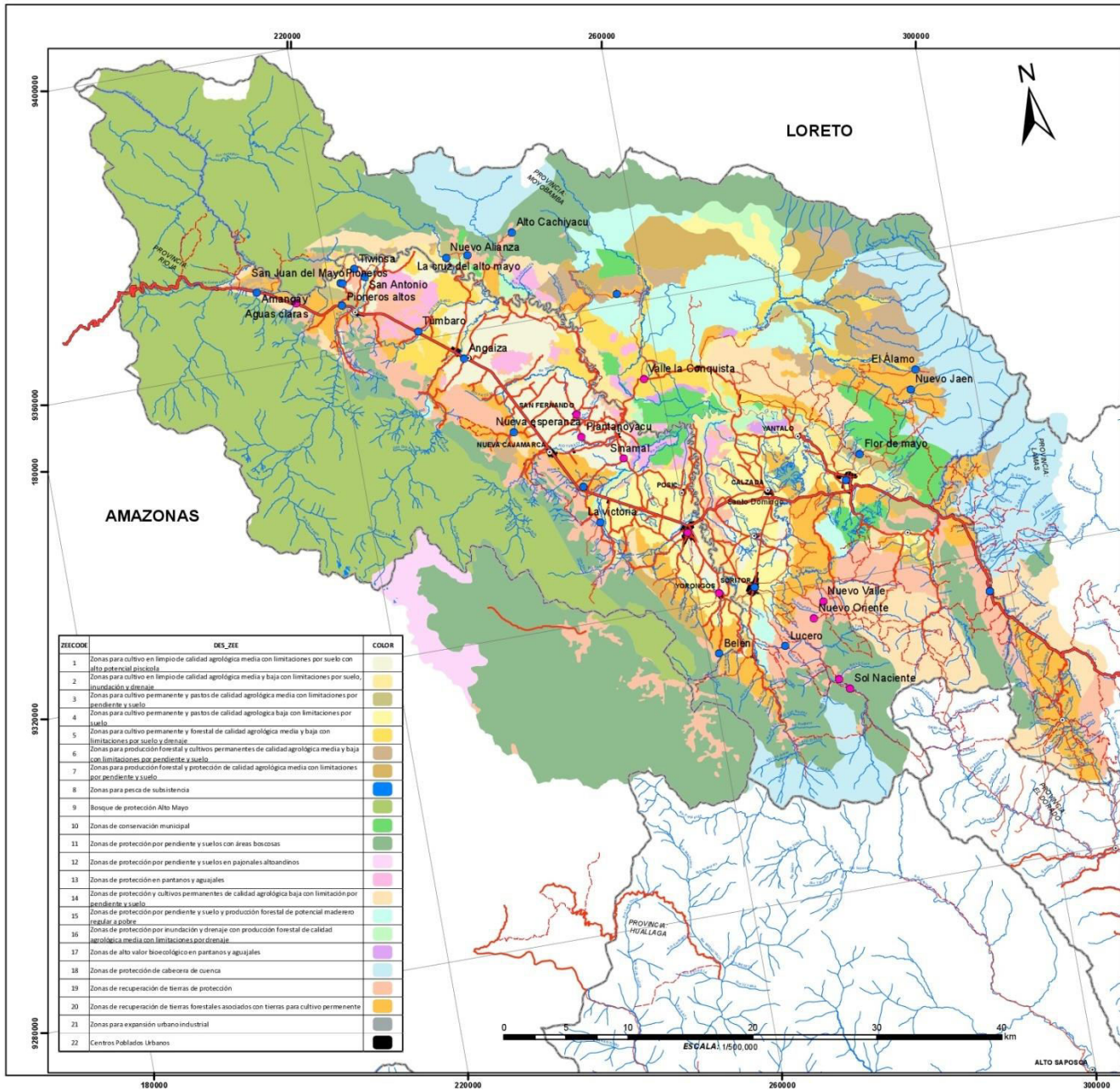
LEYENDA

SÍMBOLO	AÑO DE LOS PIP	Nº DE PIP
●	PIP DEL 2010	21
●	PIP DEL 2008	45
●	PIP DEL 2009	38
●	PIP DEL 2007	35


**UNIVERSIDAD NACIONAL DE SAN MARTIN
FACULTAD DE ECOLOGIA
ESCUELA PROFESIONAL DE INGENIERIA AMBIENTAL**

"ANÁLISIS Y EVALUACIÓN DE LA APLICACIÓN DE LA MESOZONIFICACIÓN ECOLÓGICA ECONÓMICA DE LA CUENCA DEL ALTO MAYO"

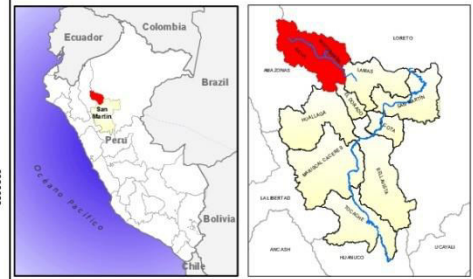
MAPA N°: 03	INSTITUCIONES EDUCATIVAS	UBICACIÓN
DEPARTAMENTO : San Martín	DEPARTAMENTO : San Martín	PROVINCIA : Roja, Moyabamba
ESCALA: 1:500,000	FECHA: 29 de Septiembre del 2012	VALLE : Alto Mayo
FUENTE: Gobierno Regional de San Martín Proyecto Especial Alto Mayo	RESPONSABLE: Mónica Pérez Tello	
Proyección Universal/Transversal de Mercator (UTM)	Datum Horizontal WGS 84	Zona 18 S



ZEE/CODE	DES_ZEE	COLOR
1	Zonas para cultivo en limpio de calidad agrícola media con limitaciones por suelo con alto potencial piscícola	Light Green
2	Zonas para cultivo en limpio de calidad agrícola media y baja con limitaciones por suelo, inundación y drenaje	Light Yellow
3	Zonas para cultivo permanente y pastos de calidad agrícola media con limitaciones por pendiente y suelo	Light Green
4	Zonas para cultivo permanente y pastos de calidad agrícola baja con limitaciones por suelo	Light Yellow
5	Zonas para cultivo permanente y forestal de calidad agrícola media y baja con limitaciones por suelo y drenaje	Light Green
6	Zonas para producción forestal y cultivos permanentes de calidad agrícola media y baja con limitaciones por pendiente y suelo	Light Green
7	Zonas para producción forestal y protección de calidad agrícola media con limitaciones por pendiente y suelo	Light Green
8	Zonas para pesca de subsistencia	Blue
9	Boque de protección Alto Mayo	Light Green
10	Zonas de conservación municipal	Light Green
11	Zonas de protección por pendiente y suelos con áreas boscosas	Light Green
12	Zonas de protección por pendiente y suelos en papales albañinos	Light Green
13	Zonas de protección en pantanos y aguajales	Light Green
14	Zonas de protección y cultivos permanentes de calidad agrícola baja con limitación por pendiente y suelo	Light Green
15	Zonas de protección por pendiente y suelo y producción forestal de potencial maderero regular a pobre	Light Green
16	Zonas de protección por inundación y drenaje con producción forestal de calidad agrícola media con limitaciones por drenaje	Light Green
17	Zonas de alto valor bioecológico en pantanos y aguajales	Light Green
18	Zonas de protección de cabecera de cuenca	Light Green
19	Zonas de recuperación de tierras de protección	Light Green
20	Zonas de recuperación de tierras forestales asociados con tierras para cultivo permanente	Light Green
21	Zonas para expansión urbano industrial	Light Green
22	Centros Poblados Urbanos	Black



MAPA DE UBICACIÓN



SIGNOS CONVENCIONALES

- ⊙ Capital de provincia
- ~ Rios y quebradas
- Carretera Asfaltada
- Carretera Afimada
- Trocha Carrozable
- Camino de Herradura
- Limite departamental

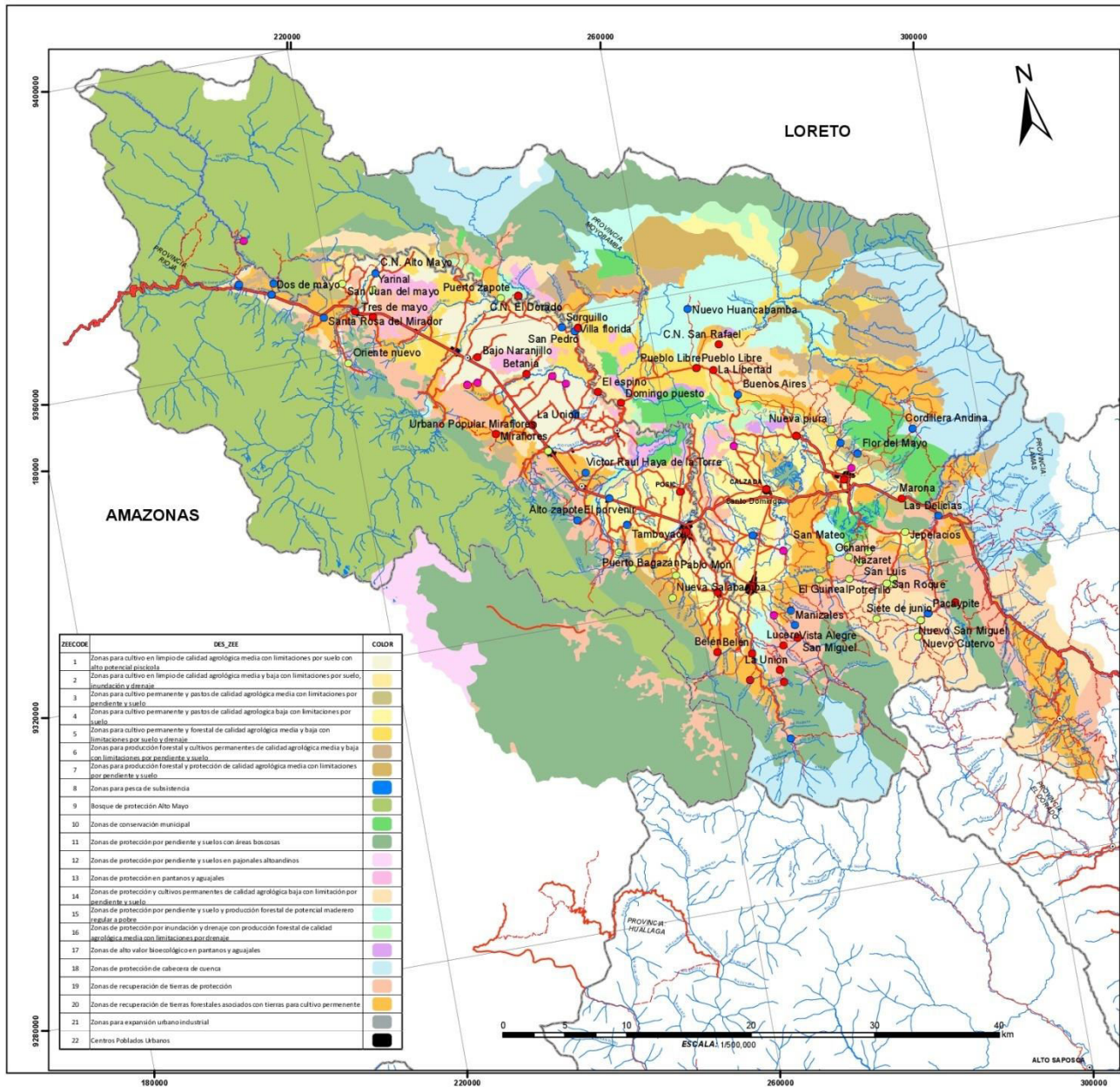
LEYENDA

SÍMBOLO	AÑO DE LOS PIP	Nº DE PIP
●	PIP DEL 2010	14
●	PIP DEL 2009	19

UNIVERSIDAD NACIONAL DE SAN MARTIN
FACULTAD DE ECOLOGÍA
ESCUELA PROFESIONAL DE INGENIERIA AMBIENTAL

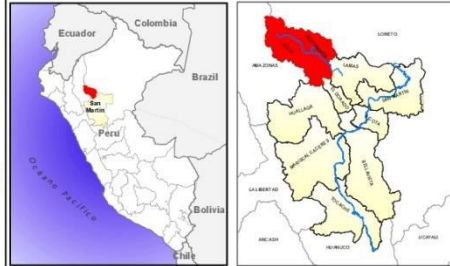
"ANÁLISIS Y EVALUACIÓN DE LA APLICACIÓN DE LA MESOZONIFICACIÓN ECOLÓGICA ECONÓMICA DE LA CUENCA DEL ALTO MAYO"

MAPA N°: 04		SANEAMIENTO		UBICACIÓN	
ESCALA: 1:500,000		FECHA: 29 de Septiembre del 2012		DEPARTAMENTO: San Martín	PROVINCIA: Rioja, Moyobamba
FUENTE: Gobierno Regional de San Martín Proyecto Especial Alto Mayo		RESPONSABLE: Monica Pérez Tello		VALLE: Alto Mayo	
Proyección Universal Transversal de Mercator (UTM)		Datum Horizontal WGS 84		Zona 18 S	



ZECODE	DES_ZEE	COLOR
1	Zonas para cultivo en tiempo de calidad agrícola media con limitaciones por suelo con alto potencial piscícola	
2	Zonas para cultivo en tiempo de calidad agrícola media y baja con limitaciones por suelo, inundación y drenaje	
3	Zonas para cultivo permanente y pastos de calidad agrícola media con limitaciones por pendiente y suelo	
4	Zonas para cultivo permanente y pastos de calidad agrícola baja con limitaciones por suelo	
5	Zonas para cultivo permanente y forestal de calidad agrícola media y baja con limitaciones por suelo y drenaje	
6	Zonas para producción forestal y cultivos permanentes de calidad agrícola media y baja con limitaciones por pendiente y suelo	
7	Zonas para producción forestal y protección de calidad agrícola media con limitaciones por pendiente y suelo	
8	Zonas para pesca de subsistencia	
9	Bosque de protección Alto Mayo	
10	Zonas de conservación municipal	
11	Zonas de protección por pendiente y suelos con áreas boscosas	
12	Zonas de protección por pendiente y suelos en pagonales albañados	
13	Zonas de protección en pantanos y aguajales	
14	Zonas de protección y cultivos permanentes de calidad agrícola baja con limitaciones por pendiente y suelo	
15	Zonas de protección por pendiente y suelo y producción forestal de potencial maderero regular y bueno	
16	Zonas de protección por inundación y drenaje con producción forestal de calidad agrícola media con limitaciones por drenaje	
17	Zonas de alto valor biológico en pantanos y aguajales	
18	Zonas de protección de cabecera de cuenca	
19	Zonas de recuperación de tierras de protección	
20	Zonas de recuperación de tierras forestales asociados con tierras para cultivo permanente	
21	Zonas para expansión urbano industrial	
22	Centros Poblados Laborales	

MAPA DE UBICACIÓN



SIGNOS CONVENCIONALES

- Capital de provincia
- ~ Rios y quebradas
- Carretera Asfaltada
- Carretera Afirmada
- Trocha Carroable
- Camino de Herradura
- Limite departamental

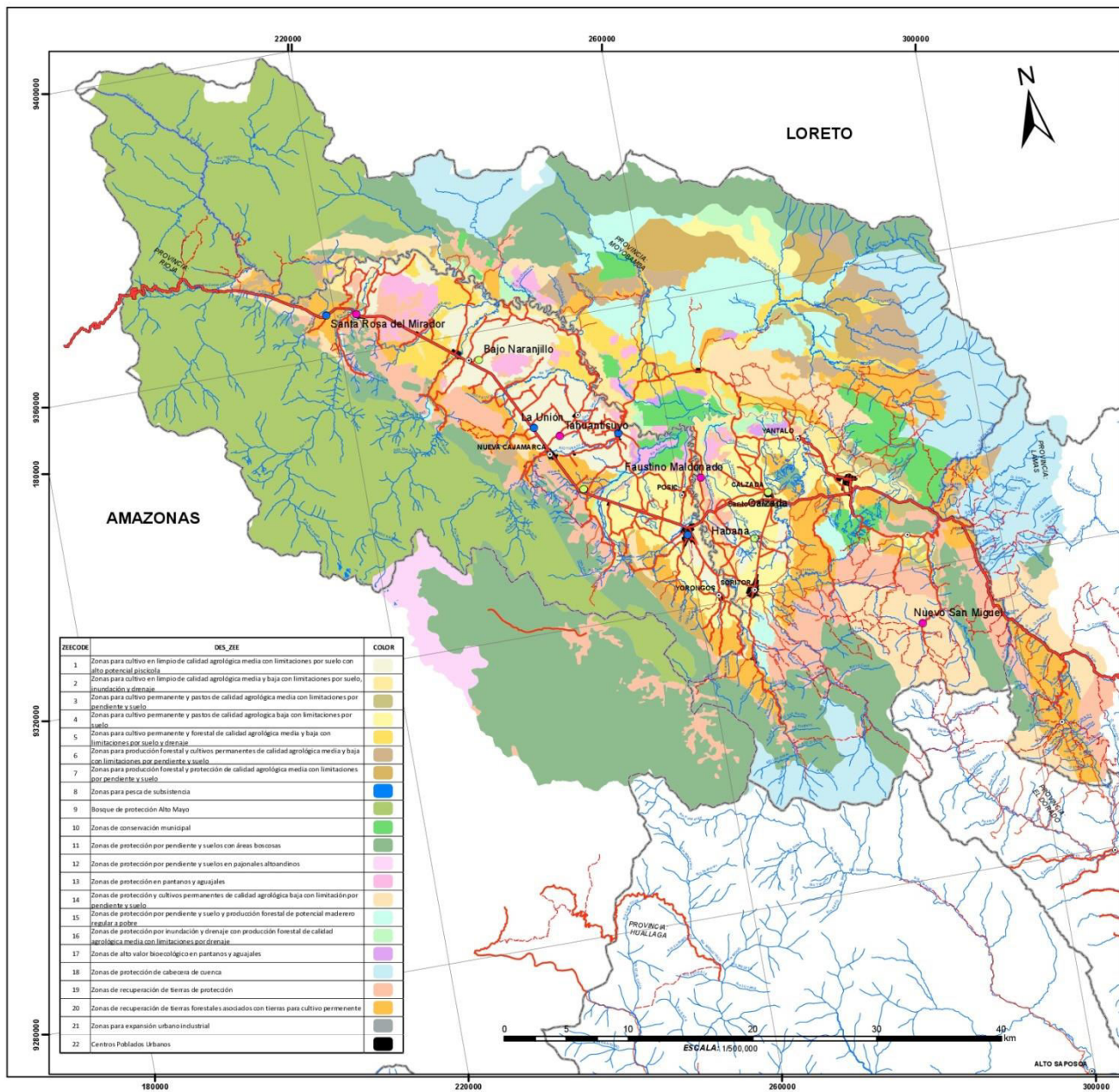
LEYENDA

SIMBOLO	AÑO DE LOS PIP	Nº DE PIP
●	PIP DEL 2010	37
●	PIP DEL 2009	37
●	PIP DEL 2008	61
●	PIP DEL 2007	21

**UNIVERSIDAD NACIONAL DE SAN MARTIN
FACULTAD DE ECOLOGIA
ESCUELA PROFESIONAL DE INGENIERIA AMBIENTAL**

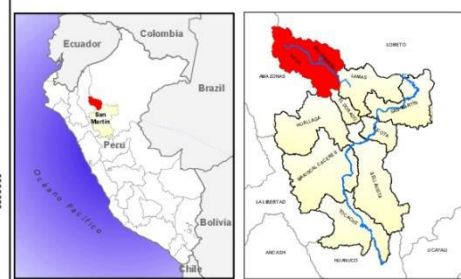
"ANÁLISIS Y EVALUACIÓN DE LA APLICACIÓN DE LA MESOZONIFICACIÓN ECOLÓGICA ECONÓMICA DE LA CUENCA DEL ALTO MAYO"

MAPA N°: 05		UBICACIÓN	
TRANSPORTE		DEPARTAMENTO	: San Martín
ESCALA:	1:500,000	PROVINCIA	: Rioja, Moyobamba
FECHA:	28 de Septiembre del 2012	VALLE	: Alto Mayo
FUENTE: Gobierno Regional de San Martín Proyecto Especial Alto Mayo		RESPONSABLE: Mónica Pérez Tello	
Proyección Universal Transversal de Mercator (UTM)		Datum Horizontal WGS 84 Zona 18 S	



ZONIFICACION	DESCRIPCION	COLOR
1	Zonas para cultivo en tiempo de calidad agrícola media con limitaciones por suelo con alto potencial piscícola	[Color]
2	Zonas para cultivo en tiempo de calidad agrícola media y baja con limitaciones por suelo, inundación y drenaje	[Color]
3	Zonas para cultivo permanente y pastos de calidad agrícola media con limitaciones por pendiente y suelo	[Color]
4	Zonas para cultivo permanente y pastos de calidad agrícola baja con limitaciones por suelo	[Color]
5	Zonas para cultivo permanente y forestal de calidad agrícola media y baja con limitaciones por suelo y drenaje	[Color]
6	Zonas para producción forestal y cultivos permanentes de calidad agrícola media y baja con limitaciones por pendiente y suelo	[Color]
7	Zonas para producción forestal y protección de calidad agrícola media con limitaciones por pendiente y suelo	[Color]
8	Zonas para pesca de subsistencia	[Color]
9	Bosque de protección Alto Mayo	[Color]
10	Zonas de conservación municipal	[Color]
11	Zonas de protección por pendiente y suelos con áreas bococosas	[Color]
12	Zonas de protección por pendiente y suelos en papanales/altobancos	[Color]
13	Zonas de protección en pantanos y aguajales	[Color]
14	Zonas de protección y cultivos permanentes de calidad agrícola baja con limitación por pendiente y suelo	[Color]
15	Zonas de protección por pendiente y suelo y producción forestal de potencial maderero regular/medio	[Color]
16	Zonas de protección por inundación y drenaje con producción forestal de calidad agrícola media con limitaciones por drenaje	[Color]
17	Zonas de alto valor biológico en pantanos y aguajales	[Color]
18	Zonas de protección de cabecera de cuenca	[Color]
19	Zonas de recuperación de tierras de protección	[Color]
20	Zonas de recuperación de tierras forestales asociadas con tierras para cultivo permanente	[Color]
21	Zonas para expansión urbano industrial	[Color]
22	Centros Poblados Libanos	[Color]

MAPA DE UBICACIÓN



SIGNOS CONVENCIONALES

- Capital de provincia
- ~ Ríos y quebradas
- Carretera Asfaltada
- Carretera Afimada
- Trocha Carrozable
- Camino de Herradura
- Limite departamental

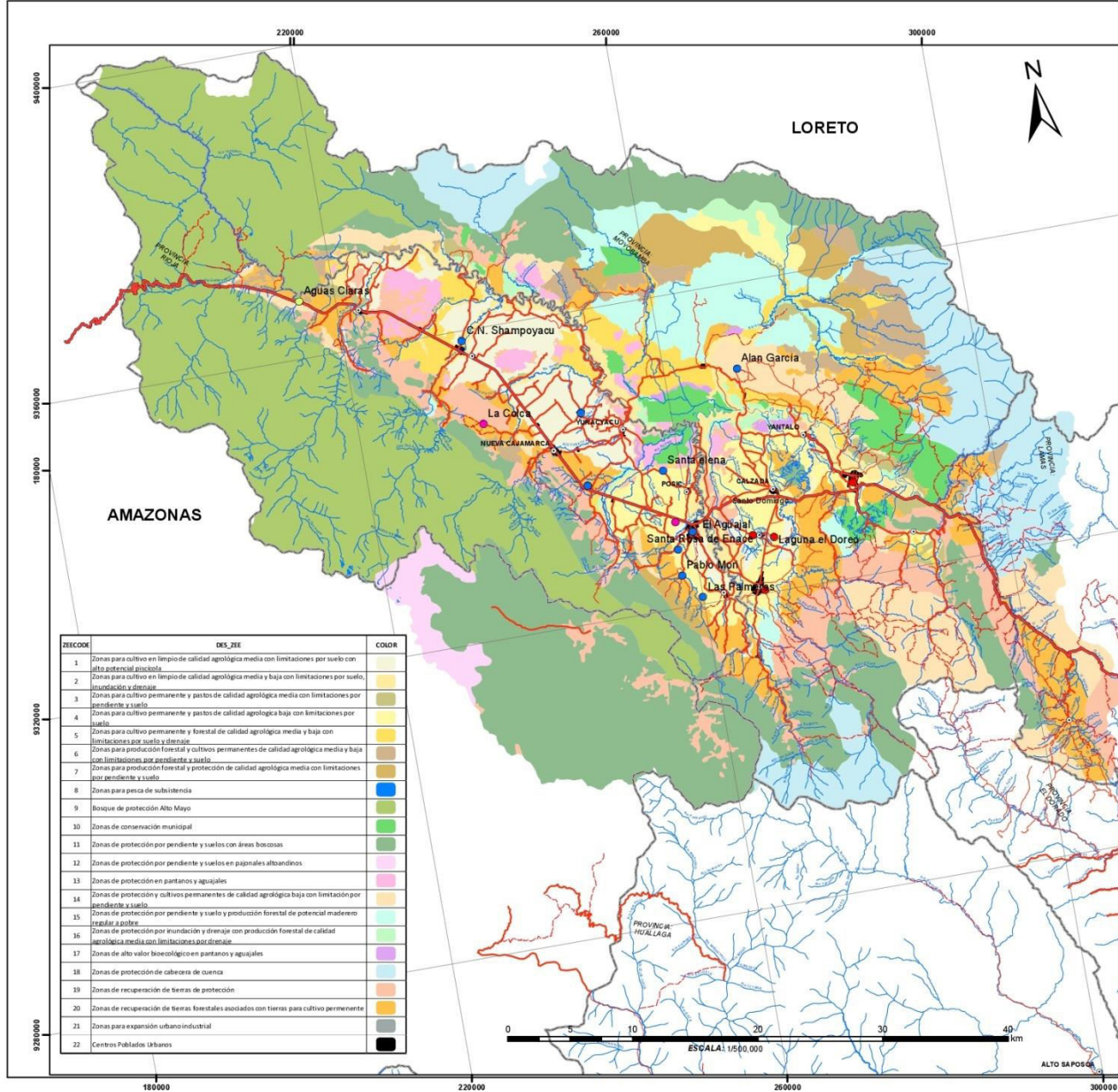
LEYENDA

SIMBOLO	AÑO DE LOS PIP	Nº DE PIP
[Color]	PIP DEL 2009	06
[Color]	PIP DEL 2008	11
[Color]	PIP DEL 2007	05


UNIVERSIDAD NACIONAL DE SAN MARTIN
FACULTAD DE ECOLOGIA
ESCUELA PROFESIONAL DE INGENIERIA AMBIENTAL

"ANÁLISIS Y EVALUACIÓN DE LA APLICACIÓN DE LA MESOZONIFICACIÓN ECOLÓGICA ECONÓMICA DE LA CUENCA DEL ALTO MAYO"

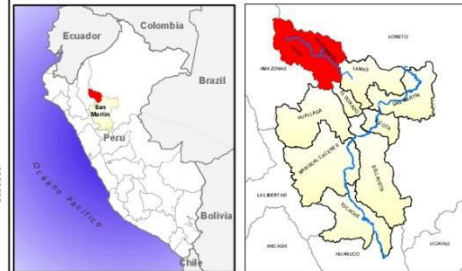
MAPA N°: 06 VIVIENDA Y DESARROLLO URBANO	UBICACIÓN DEPARTAMENTO : San Martín PROVINCIA : Rioja, Moyobamba VALLE : Alto Mayo
ESCALA: 1:500,000	FECHA: 28 de Septiembre del 2012
FUENTE: Gobierno Regional de San Martín Proyecto Especial Alto Mayo	RESPONSABLE: Mónica Pérez Tello
Proyección Universal Transversal de Mercator (UTM) Datum Horizontal WGS 84 Zona 18 S	



ZEECOD	DES_ZEE	COLOR
1	Zonas para cultivo en limpio de calidad agrícola media con limitaciones por suelo con alto potencial agrícola	[Color]
2	Zonas para cultivo en limpio de calidad agrícola media y baja con limitaciones por suelo, inundación y drenaje	[Color]
3	Zonas para cultivo permanente y pastos de calidad agrícola media con limitaciones por pendiente y suelo	[Color]
4	Zonas para cultivo permanente y pastos de calidad agrícola baja con limitaciones por pendiente y suelo	[Color]
5	Zonas para cultivo permanente y forestal de calidad agrícola media y baja con limitaciones por suelo y drenaje	[Color]
6	Zonas para producción forestal y cultivos permanentes de calidad agrícola media y baja con limitaciones por pendiente y suelo	[Color]
7	Zonas para producción forestal y protección de calidad agrícola media con limitaciones por pendiente y suelo	[Color]
8	Zonas para pesca de subsistencia	[Color]
9	Bosque de protección Alto Mayo	[Color]
10	Zonas de conservación municipal	[Color]
11	Zonas de protección por pendiente y suelos en áreas boscosas	[Color]
12	Zonas de protección por pendiente y suelos en pámpalos albandinos	[Color]
13	Zonas de protección en pantanos y aguajales	[Color]
14	Zonas de protección y cultivos permanentes de calidad agrícola baja con limitación por pendiente y suelo	[Color]
15	Zonas de protección por pendiente y suelo y producción forestal de potencial maderero regular pobre	[Color]
16	Zonas de protección por inundación y drenaje con producción forestal de calidad agrícola media con limitaciones por drenaje	[Color]
17	Zonas de alto valor biológico en pantanos y aguajales	[Color]
18	Zonas de protección de cabecera de cuenca	[Color]
19	Zonas de recuperación de tierras de protección	[Color]
20	Zonas de recuperación de tierras forestales asociadas con tierras para cultivo permanente	[Color]
21	Zonas para expansión urbano industrial	[Color]
22	Centros Poblados Urbanos	[Color]



MAPA DE UBICACIÓN



SIGNOS CONVENSIONALES

- Capital de provincia
- ~ Rios y quebradas
- Carretera Asfaltada
- Carretera Afimada
- Trocha Carrozable
- Camino de Herradura
- Limite departamental

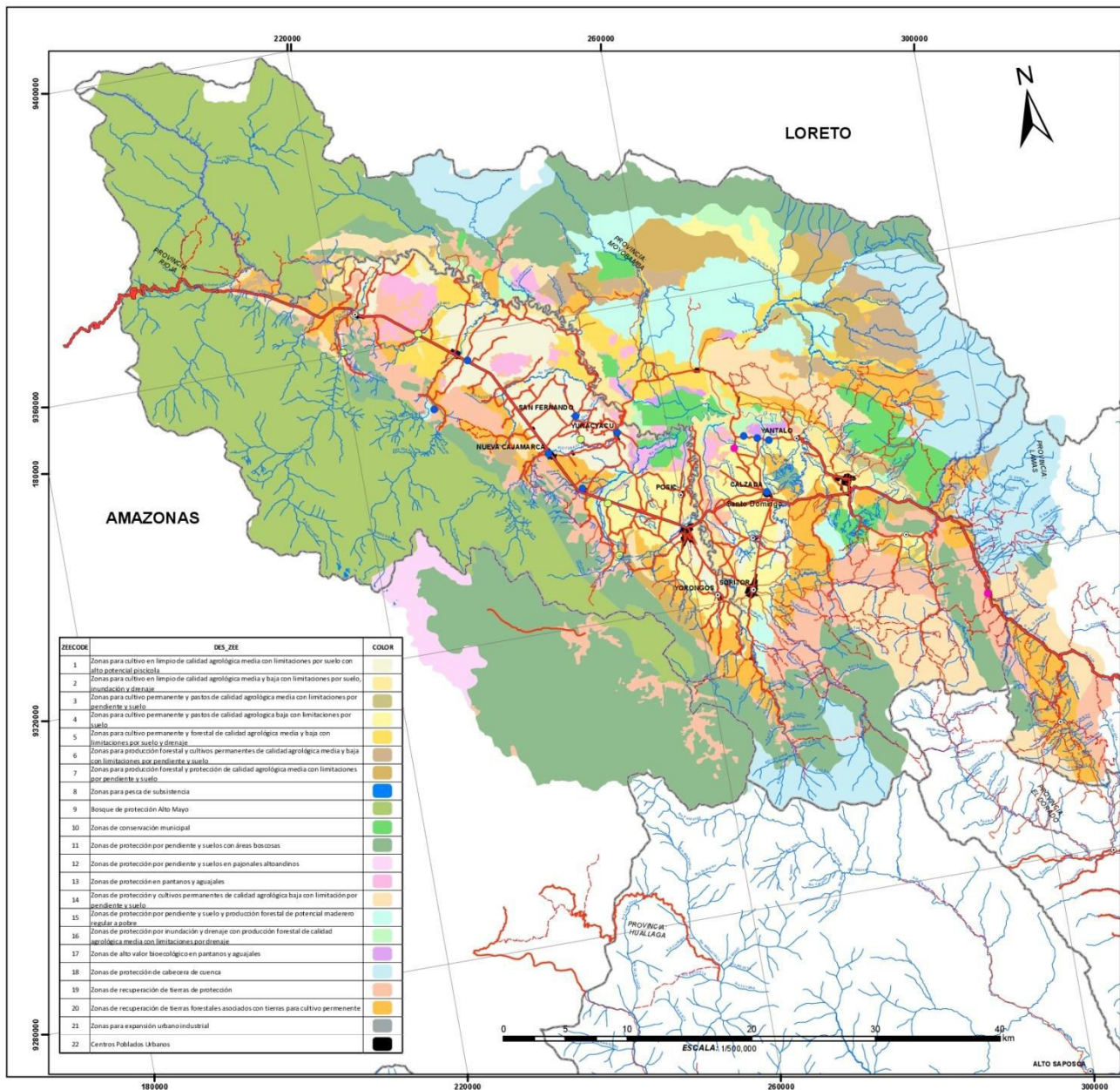
LEYENDA

SIMBOLO	AÑO DE LOS PIP	Nº DE PIP
[Red Circle]	PIP DEL 2010	03
[Green Circle]	PIP DEL 2009	08
[Blue Circle]	PIP DEL 2008	13
[Purple Circle]	PIP DEL 2007	02

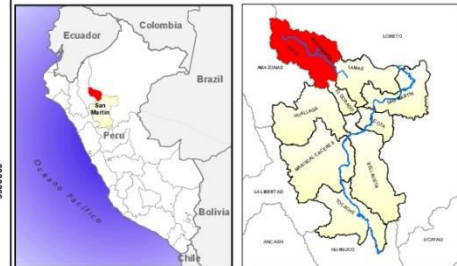
UNIVERSIDAD NACIONAL DE SAN MARTIN
FACULTAD DE ECOLOGIA
ESCUELA PROFESIONAL DE INGENIERIA AMBIENTAL

"ANÁLISIS Y EVALUACIÓN DE LA APLICACIÓN DE LA MESOZONIFICACIÓN ECOLÓGICA ECONÓMICA DE LA CUENCA DEL ALTO MAYO"

MAPA N°: 07	UBICACIÓN
INDUSTRIA, COMERCIO Y SERVICIOS	DEPARTAMENTO : San Martín
ESCALA: 1:500,000	PROVINCIA : Rioja, Moyobamba
FECHA: 20 de Septiembre del 2012	VALLE : Alto Mayo
FUENTE: Gobierno Regional de San Martín Proyecto Especial Alto Mayo	RESPONSABLE: Mónica Pérez Tello
Proyección Universal Transversal de Mercator (UTM)	Datum Horizontal WGS 84 Zona 18 S



MAPA DE UBICACIÓN



SIGNOS CONVENCIONALES

- Capital de provincia
- ~ Rios y quebradas
- Carretera Asfaltada
- Carretera Afirmada
- Trocha Carrozable
- Camino de Herradura
- Limite departamental

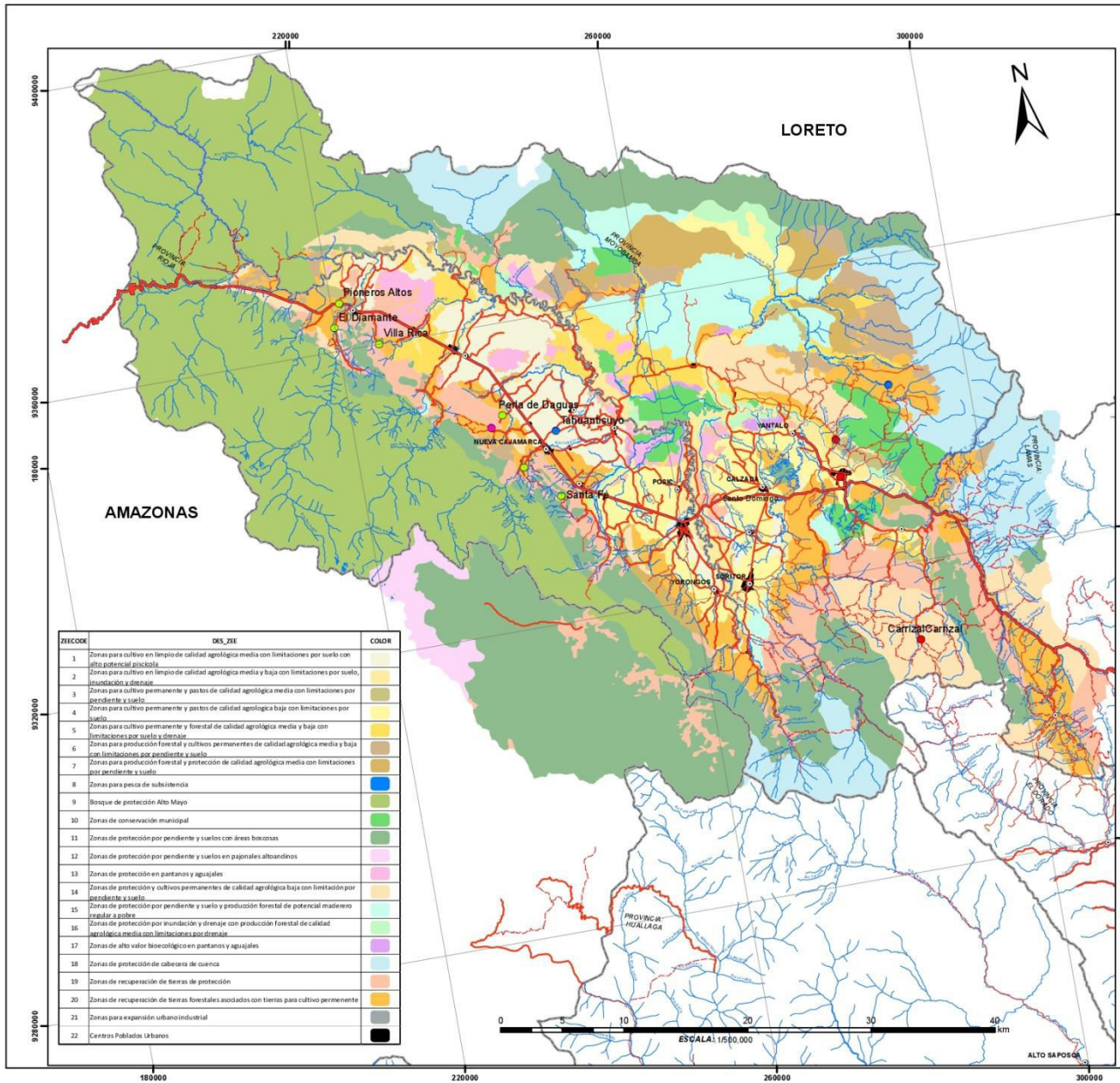
LEYENDA

SÍMBOLO	AÑO DE LOS PIP	Nº DE PIP
●	PIP DEL 2007	02
●	PIP DEL 2009	11
●	PIP DEL 2010	10

UNIVERSIDAD NACIONAL DE SAN MARTIN
FACULTAD DE ECOLOGIA
ESCUELA PROFESIONAL DE INGENIERIA AMBIENTAL

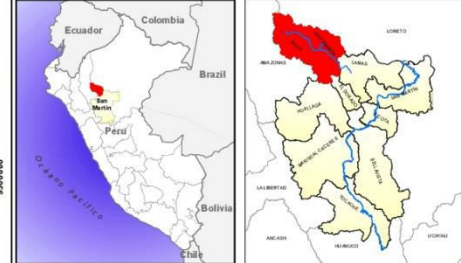
"ANÁLISIS Y EVALUACIÓN DE LA APLICACIÓN DE LA
MESOZONIFICACIÓN ECOLÓGICA ECONÓMICA
DE LA CUENCA DEL ALTO MAYO"

MAPA N°: 08	CULTURA	UBICACION
ESCALA: 1:500,000	FECHA: 28 de Septiembre del 2012	DEPARTAMENTO : San Martín PROVINCIA : Rioja, Moyobamba VALLE : Alto Mayo
FUENTE: Gobierno Regional de San Martín Proyecto Especial Alto Mayo	RESPONSABLE: Monica Pérez Tello	
Proyección Universal Transversal de Mercator (UTM)		Datum Horizontal WGS 84 Zona 18 S



ZNECOD	DES_ZNE	COLOR
1	Zonas para cultivo en limpio de calidad agrícola media con limitaciones por suelo con alto potencial piscícola	
2	Zonas para cultivo en limpio de calidad agrícola media y baja con limitaciones por suelo, inundación y drenaje	
3	Zonas para cultivo permanente y pastos de calidad agrícola media con limitaciones por pendiente y suelo	
4	Zonas para cultivo permanente y pastos de calidad agrícola baja con limitaciones por suelo	
5	Zonas para cultivo permanente y forestal de calidad agrícola media y baja con limitaciones por suelo y drenaje	
6	Zonas para producción forestal y cultivos permanentes de calidad agrícola media y baja con limitaciones por pendiente y suelo	
7	Zonas para producción forestal y protección de calidad agrícola media con limitaciones por pendiente y suelo	
8	Zonas para pesca de subsistencia	
9	Bosque de protección Alto Mayo	
10	Zonas de conservación municipal	
11	Zonas de protección por pendiente y suelos con áreas boscosas	
12	Zonas de protección por pendiente y suelos en pajonales altoandinos	
13	Zonas de protección en pantanos y aguajales	
14	Zonas de protección y cultivos permanentes de calidad agrícola baja con limitación por pendiente y suelo	
15	Zonas de protección por pendiente y suelo y producción forestal de potencial maderero regular a pobre	
16	Zonas de protección por inundación y drenaje con producción forestal de calidad agrícola media con limitaciones por drenaje	
17	Zonas de alto valor bioecológico en pantanos y aguajales	
18	Zonas de protección de cabecera de cuenca	
19	Zonas de recuperación de tierras de protección	
20	Zonas de recuperación de tierras forestales asociados con tierras para cultivo permanente	
21	Zonas para expansión urbano industrial	
22	Centros Poblados Libanos	

MAPA DE UBICACIÓN:



SIGNOS CONVENCIONALES:

- Capital de provincia
- ~ Ríos y quebradas
- Carretera Asfaltada
- Carretera Afirmada
- Trocha Carrozable
- Camino de Herradura
- Limite departamental

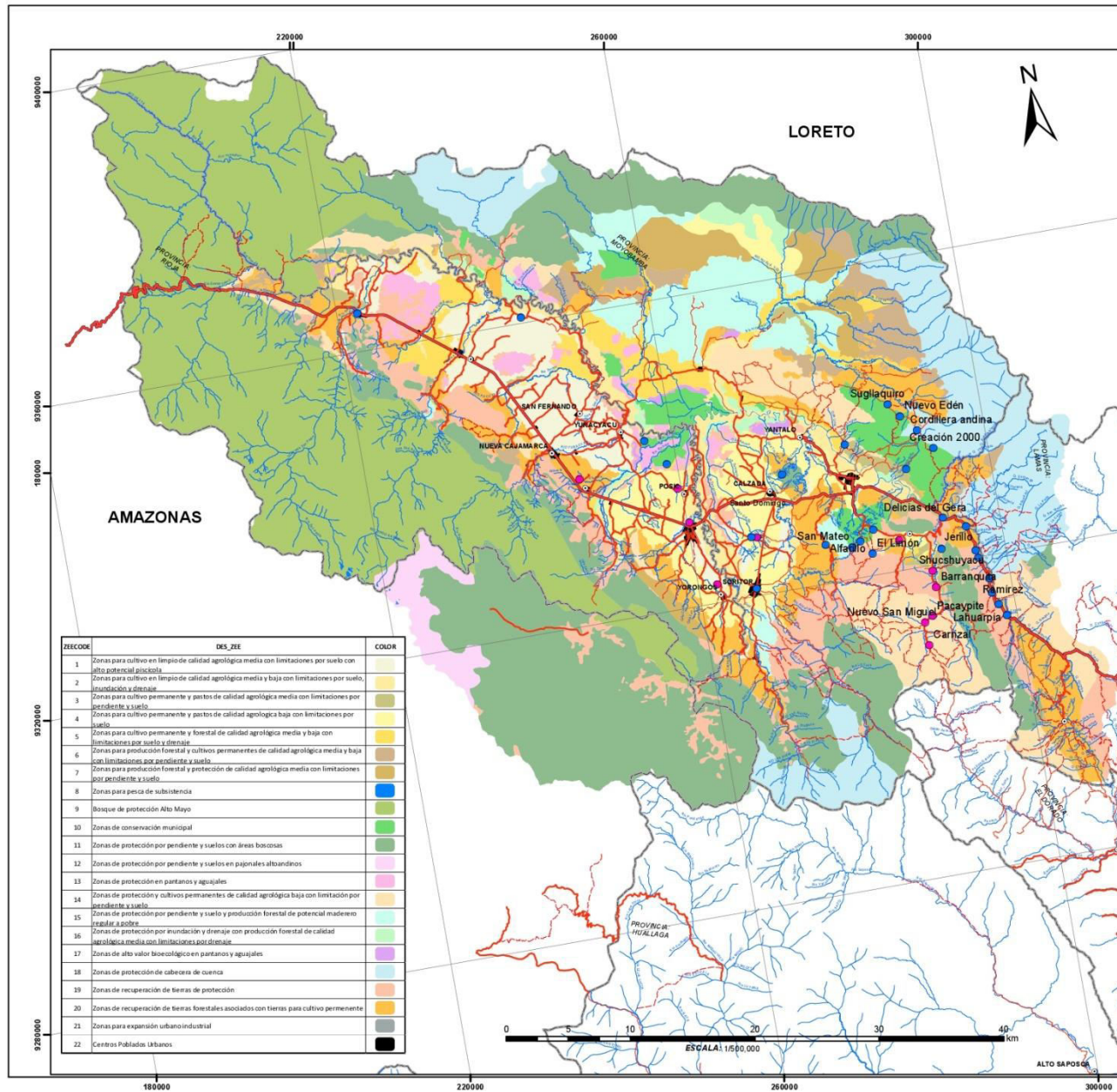
LEYENDA:

SÍMBOLO	AÑO DE LOS PIP	Nº DE PIP
●	PIP DEL 2010	03
●	PIP DEL 2009	06
●	PIP DEL 2008	01
●	PIP DEL 2007	02

UNIVERSIDAD NACIONAL DE SAN MARTIN
FACULTAD DE ECOLOGÍA
ESCUELA PROFESIONAL DE INGENIERÍA AMBIENTAL

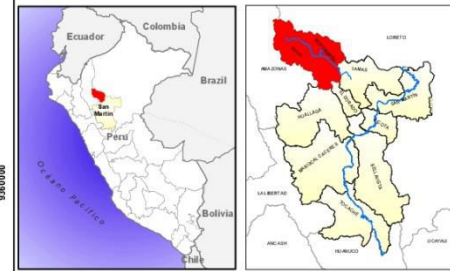
"ANÁLISIS Y EVALUACIÓN DE LA APLICACIÓN DE LA MESOZONIFICACIÓN ECOLÓGICA ECONOMICA DE LA CUENCA DEL ALTO MAYO"

MAPA N°: 09 ASISTENCIA Y PREVISION SOCIAL		UBICACION DEPARTAMENTO : San Martín PROVINCIA : Rioja, Moyabamba VALLE : Alto Mayo	
ESCALA: 1:500,000	FECHA: 25 de Septiembre del 2012	FUENTE: Gobierno Regional de San Martín Proyecto Especial Alto Mayo	
RESPONSABLE: Mónica Pérez Tello		Proyección Universal Transversal de Mercator (UTM) Datum Horizontal WGS 84 Zona 18 S	



ZEECODE	DES_ZEE	COLOR
1	Zonas para cultivo en limpio de calidad agroológica media con limitaciones por suelo con alto potencial agrícola	[Light Green]
2	Zonas para cultivo en limpio de calidad agroológica media y baja con limitaciones por suelo, inundación y drenaje	[Light Yellow]
3	Zonas para cultivo permanente y pastos de calidad agroológica media con limitaciones por pendiente y suelo	[Yellow]
4	Zonas para cultivo permanente y pastos de calidad agroológica baja con limitaciones por suelo	[Light Orange]
5	Zonas para cultivo permanente y forestal de calidad agroológica media y baja con limitaciones por suelo y drenaje	[Orange]
6	Zonas para protección forestal y cultivos permanentes de calidad agroológica media y baja con limitaciones por pendiente y suelo	[Light Green]
7	Zonas para producción forestal y protección de calidad agroológica media con limitaciones por pendiente y suelo	[Green]
8	Zonas para pesca de subsistencia	[Blue]
9	Boque de protección Alto Mayo	[Light Green]
10	Zonas de conservación municipal	[Light Green]
11	Zonas de protección por pendiente y suelos con áreas boscosas	[Light Green]
12	Zonas de protección por pendiente y suelos en pagosales abandonados	[Light Green]
13	Zonas de protección en pantanos y aguajales	[Pink]
14	Zonas de protección y cultivos permanentes de calidad agroológica baja con limitación por pendiente y suelo	[Light Orange]
15	Zonas de protección por pendiente y suelo y producción forestal de potencial maderero regular a pobre	[Light Green]
16	Zonas de protección por inundación y drenaje con producción forestal de calidad agroológica media con limitaciones por drenaje	[Light Green]
17	Zonas de alto valor bioecológico en pantanos y aguajales	[Purple]
18	Zonas de protección de cabecera de cuenca	[Light Blue]
19	Zonas de recuperación de tierras de protección	[Light Orange]
20	Zonas de recuperación de tierras forestales asociados con tierras para cultivo permanente	[Light Green]
21	Zonas para expansión urbano/industrial	[Grey]
22	Centros Poblados Urbanos	[Black]

MAPA DE UBICACIÓN



SIGNOS CONVENCIONALES

- Capital de provincia
- ~ Ríos y quebradas
- Carretera Asfaltada
- Carretera Afimada
- Trocha Carrozable
- Camino de Herradura
- Limite departamental

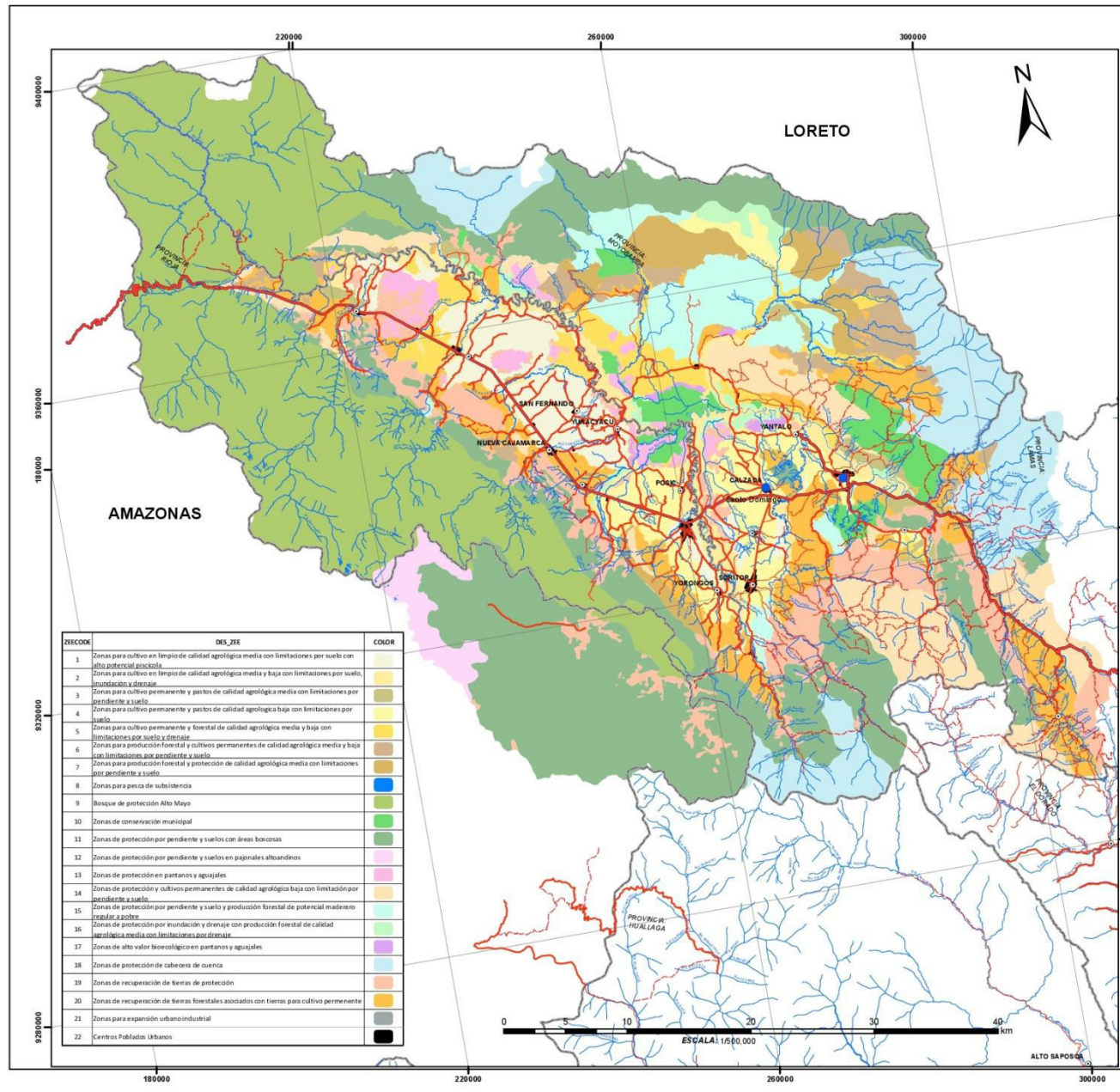
LEYENDA

SÍMBOLO	AÑO DE LOS PIP	Nº DE PIP
●	PIP DEL 2010	12
●	PIP DEL 2009	03

**UNIVERSIDAD NACIONAL DE SAN MARTIN
FACULTAD DE ECOLOGIA
ESCUELA PROFESIONAL DE INGENIERIA AMBIENTAL**

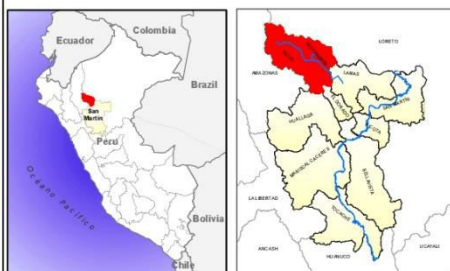
"ANÁLISIS Y EVALUACIÓN DE LA APLICACIÓN DE LA MESOZONIFICACIÓN ECOLÓGICA ECONÓMICA DE LA CUENCA DEL ALTO MAYO"

MAPA N°: 10 MEDIO AMBIENTE		UBICACIÓN DEPARTAMENTO : San Martín PROVINCIA : Rioja, Moyabamba VALLE : Alto Mayo	
ESCALA: 1:500.000	FECHA: 29 de Septiembre del 2012	FUENTE: Gobierno Regional de San Martín Proyecto Especial Alto Mayo	
PROYECCIÓN: Proyección Universal Transversal de Mercator (UTM)		RESPONSABLE: Mónica Pérez Tello	
		DATUM: Datum Horizontal WGS 84	
		ZONA: Zona 18 S	



ZEECODE	DES_ZEE	COLOR
1	Zonas para cultivo en limpio de calidad agrícola media con limitaciones por suelo con alto potencial hídrico	[Color]
2	Zonas para cultivo en limpio de calidad agrícola media y baja con limitaciones por suelo, inundación y drenaje	[Color]
3	Zonas para cultivo permanente y pastos de calidad agrícola media con limitaciones por pendiente y suelo	[Color]
4	Zonas para cultivo permanente y pastos de calidad agrícola baja con limitaciones por suelo	[Color]
5	Zonas para cultivo permanente y forestal de calidad agrícola media y baja con limitaciones por suelo y drenaje	[Color]
6	Zonas para producción forestal y cultivos permanentes de calidad agrícola media y baja con limitaciones por pendiente y suelo	[Color]
7	Zonas para producción forestal y protección de calidad agrícola media con limitaciones por pendiente y suelo	[Color]
8	Zonas para pesca de subsistencia	[Color]
9	Bosque de protección Alto Mayo	[Color]
10	Zonas de conservación municipal	[Color]
11	Zonas de protección por pendiente y suelos con áreas boscosas	[Color]
12	Zonas de protección por pendiente y suelos en papales y altoandinos	[Color]
13	Zonas de protección en pantanos y aguajales	[Color]
14	Zonas de protección y cultivos permanentes de calidad agrícola baja con limitación por pendiente y suelo	[Color]
15	Zonas de protección por pendiente y suelo y producción forestal de potencial maderero regular a pobre	[Color]
16	Zonas de protección por inundación y drenaje con producción forestal de calidad agrícola media con limitaciones por drenaje	[Color]
17	Zonas de alto valor biológico en pantanos y aguajales	[Color]
18	Zonas de protección de cabecera de cuenca	[Color]
19	Zonas de recuperación de tierras de protección	[Color]
20	Zonas de recuperación de tierras forestales asociados con tierras para cultivo permanente	[Color]
21	Zonas para expansión urbano industrial	[Color]
22	Centros Poblados Libanos	[Color]

MAPA DE UBICACIÓN



SIGNOS CONVENCIONALES

- Capital de provincia
- ~ Ríos y quebradas
- Carretera Asfaltada
- Carretera Afimada
- Trocha Carrozable
- Camino de Herradura
- Limite departamental

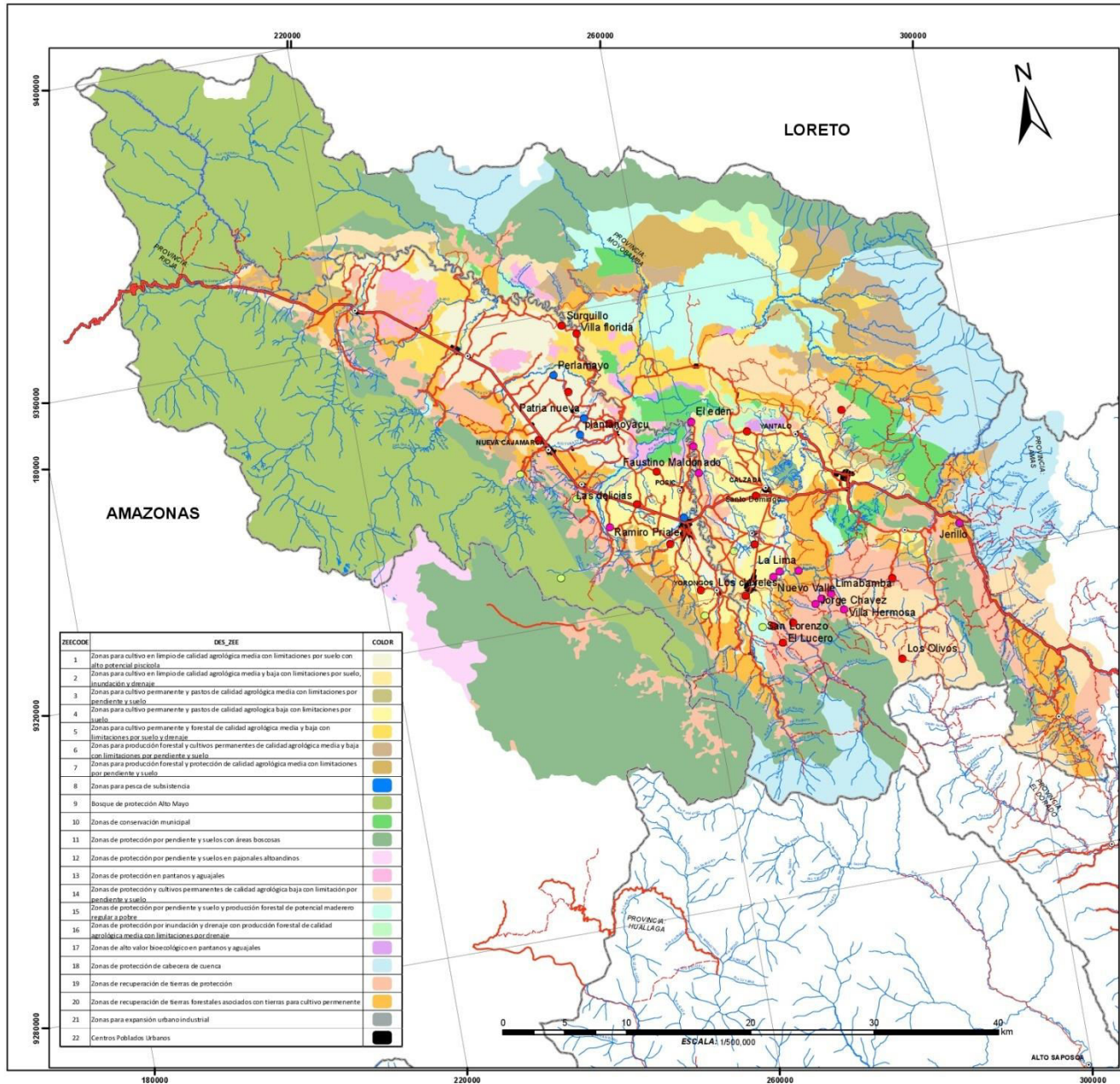
LEYENDA

SÍMBOLO	AÑO DE LOS PIP	Nº DE PIP
●	PIP DEL 2010	04

**UNIVERSIDAD NACIONAL DE SAN MARTIN
FACULTAD DE ECOLOGIA
ESCUELA PROFESIONAL DE INGENIERIA AMBIENTAL**

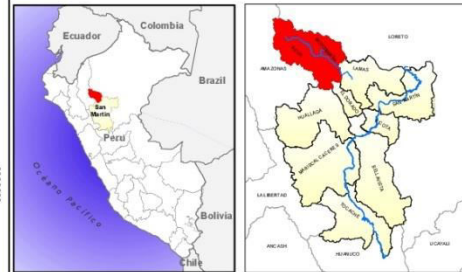
"ANÁLISIS Y EVALUACIÓN DE LA APLICACIÓN DE LA MESOZONIFICACIÓN ECOLÓGICA ECONÓMICA DE LA CUENCA DEL ALTO MAYO"

MAPA N°: 11		TURISMO		UBICACIÓN	
ESCALA: 1:500.000		FECHA: 29 de Septiembre del 2012		DEPARTAMENTO : San Martín	PROVINCIA : Rioja, Moyobamba
FUENTE: Gobierno Regional de San Martín Proyecto Especial Alto Mayo		RESPONSABLE: Mónica Pérez Tello		VALLE : Alto Mayo	
Proyección Universal Transversal de Mercator (UTM)				Datum Horizontal WGS 84	
				Zona 18 S	



ZIECOD	DES_ZIE	COLOR
1	Zonas para cultivo en limpio de calidad agrícola media con limitaciones por suelo con alto potencial agrícola	
2	Zonas para cultivo en limpio de calidad agrícola media y baja con limitaciones por suelo, inundación y drenaje	
3	Zonas para cultivo permanente y pastos de calidad agrícola media con limitaciones por pendiente y suelo	
4	Zonas para cultivo permanente y pastos de calidad agrícola baja con limitaciones por suelo	
5	Zonas para cultivo permanente y forestal de calidad agrícola media y baja con limitaciones por suelo y drenaje	
6	Zonas para producción forestal y cultivos permanentes de calidad agrícola media y baja con limitaciones por pendiente y suelo	
7	Zonas para producción forestal y protección de calidad agrícola media con limitaciones por pendiente y suelo	
8	Zonas para pesca de subsistencia	
9	Bosque de protección Alto Mayo	
10	Zonas de conservación municipal	
11	Zonas de protección por pendiente y suelos con áreas boscosas	
12	Zonas de protección por pendiente y suelos en pámpalos albandinos	
13	Zonas de protección en pantanos y aguajales	
14	Zonas de protección y cultivos permanentes de calidad agrícola baja con limitación por pendiente y suelo	
15	Zonas de protección por pendiente y suelo y producción forestal de potencial maderero regular a pobre	
16	Zonas de protección por inundación y drenaje con producción forestal de calidad agrícola media con limitaciones por drenaje	
17	Zonas de alto valor biológico en pantanos y aguajales	
18	Zonas de protección de cabecera de cuenca	
19	Zonas de recuperación de tierras de protección	
20	Zonas de recuperación de tierras forestales asociadas con tierras para cultivo permanente	
21	Zonas para expansión urbano industrial	
22	Centros Poblados Urbanos	

MAPA DE UBICACIÓN



SIGNOS CONVENCIONALES

- Capital de provincia
- ~ Rios y quebradas
- Carretera Asfaltada
- Carretera Afimada
- Trocha Carrozable
- Camino de Herradura
- Limite departamental

LEYENDA

SÍMBOLO	AÑO DE LOS PIP	Nº DE PIP
●	PIP DEL 2010	09
●	PIP DEL 2009	06
●	PIP DEL 2008	07
●	PIP DEL 2007	03

UNIVERSIDAD NACIONAL DE SAN MARTIN
FACULTAD DE ECOLOGIA
ESCUELA PROFESIONAL DE INGENIERIA AMBIENTAL

"ANÁLISIS Y EVALUACIÓN DE LA APLICACIÓN DE LA
MESOZONIFICACIÓN ECOLÓGICA ECONÓMICA
DE LA CUENCA DEL ALTO MAYO"

MAPA N°: 12
ENERGIA Y RECURSOS MINERALES

UBICACIÓN
DEPARTAMENTO : San Martín
PROVINCIA : Rioja, Moyabamba
VALLE : Alto Mayo

ESCALA: 1:500,000
FECHA: 29 de Septiembre del 2012

FUENTE: Gobierno Regional de San Martín
Proyecto: Especial Alt. Mayo

RESPONSABLE:
Mónica Pérez Tello

Proyección Universal Transversal de Mercator (UTM) Datum Horizontal WGS 84 Zona 18 S

ORDENANZA QUE APRUEBA LA ZONIFICACION ECOLOGICA ECONOMICA, EN LO QUE CORRESPONDE A LA JURISDICCION DE LA PROVINCIA DE MOYOBAMBA



**MUNICIPALIDAD PROVINCIAL DE
MOYOBAMBA**

CAPITAL DEL DEPARTAMENTO DE SAN MARTÍN

*"DIEZ OCHO AÑOS DE LIBERTAD EN LOS ANOS 1821 Y 1822"
"ANDES, TROPICADORS Y SIERRAS, EL BOSQUE"*

ORDENANZA N° 180-MPM.

Moyobamba, 18 de Septiembre del 2008.

EL SEÑOR ALCALDE DE LA MUNICIPALIDAD PROVINCIAL DE MOYOBAMBA:

POR CUANTO:

El Concejo Municipal Provincial de Moyobamba en sesión ordinaria de fecha 16 de Septiembre del 2008 ha visto el dictamen N° 009-2008/CTESSA/MPM, elaborado por la Comisión de Turismo, Ecología, Salud y Saneamiento Ambiental, y mediante el cual se aprueba el proyecto de Ordenanza que aprueba la Zonificación Ecológica Económica de la Cuenca del Alto Mayo, en lo que corresponde a la jurisdicción de la provincia de Moyobamba. Por tanto, de conformidad con lo establecido en el numeral 8 del artículo 9° de la Ley Orgánica de Municipalidades, y ejerciendo sus funciones de gobierno establecidas en el artículo 39° primer párrafo de la Ley 27972, Ley Orgánica de Municipalidades, concordante con el artículo 40° del mismo cuerpo legal; el Concejo Municipal Provincial de Moyobamba, con voto unánime de sus miembros, y con la dispensa del trámite de lectura y aprobación del acta, aprobó la siguiente ordenanza municipal:

ORDENANZA QUE APRUEBA LA ZONIFICACIÓN ECOLÓGICA ECONÓMICA DE LA CUENCA DEL ALTO MAYO, EN LO QUE CORRESPONDE A LA JURISDICCIÓN DE LA PROVINCIA DE MOYOBAMBA.

Artículo Primero.- APROBAR la Zonificación Ecológico Económica de la Cuenca del Alto Mayo, en lo que corresponde a la jurisdicción de la provincia de Moyobamba, la cual esta conformada por:

N°	MAPAS	INFORMES TEMÁTICOS
1	FISIOGRAFIA	FISIOGRAFIA
2	SUELOS	FORESTAL
3	CAPACIDAD DE USO	GEOLOGIA
4	GEOLOGIA	HIDROLOGIA
5	GEOMORFOLOGIA	HIDROGRAFIA
6	HIDROGRAFIA	SOCIO ECONOMICA
7	VEGETACION	SUELOS Y CAPUSO
8	FORESTAL	USO ACTUAL
9	SOCIOECONOMIA	VEGETACION
10	FRONTES SOCIOS ECONOMICOS	ZEE ALTO MAYO
11	USO ACTUAL	
12	APTITUD PRODUCTIVA	
13	APTITUD PSICOLA	
14	VALOR BIOECOLOGICO	
15	VULNERABILIDAD	
16	CONFLICTOS DE USO	
17	VOCACION URBANA	
18	ZEE ALTO MAYO	



MUNICIPALIDAD PROVINCIAL DE MOYOBAMBA

CAPITAL DEL DEPARTAMENTO DE SAN MARTÍN

Artículo Segundo.- EXORTAR a las municipalidades distritales, autoridades políticas y sectoriales, instituciones educativas, organizaciones empresariales-sociales-gremiales y de base de la provincia de Moyobamba, la OBLIGATORIEDAD DEL USO del estudio de zonificación Ecológica Económica - ZEE, como herramienta educativa, instrumento técnico normativo y orientador del uso sostenible de los recursos naturales y la ocupación ordenada del territorio, para la formulación de los planes y programas de los organismos públicos y privados que realizan actividades económicas, sociales, culturales y otras en el ámbito de la provincia.

Artículo Tercero.- A través de la comisión técnica de OT de la Provincia de Moyobamba, establecer los mecanismos de promoción, difusión y participación de la comunidad para el cumplimiento de las políticas y planes concertados elaborados en base al estudio final de la Meso ZEE de la cuenca del Alto Mayo, en lo correspondiente a la jurisdicción de la provincia de Moyobamba, para el uso y ocupación sostenible del territorio en toda la jurisdicción.

Artículo Cuarto.- Los procesos de gestión territorial mediante los diferentes planes ya efectuados o que se encuentren en ejecución antes de la emisión de la presente ordenanza, en la jurisdicción de la provincia de Moyobamba, deberán adecuarse a lo establecido en el Estudio de Zonificación Ecológica que se aprueba mediante la presente ordenanza.

Artículo Quinto.- Remitir un ejemplar de la presente ordenanza, adjuntando copia del expediente que corresponda a todos los sectores y niveles de gobierno con competencia en el otorgamiento de autorizaciones sobre el uso y ocupación del territorio y sus recursos naturales, incluyendo al CONAM, como ente rector del proceso ZEE a nivel nacional.

Artículo Sexto.- Encargar a la Gerencia Municipal, a la Gerencia de Servicios Municipales y Medio Ambiente, a la Secretaría General, a la Jefatura de Relaciones Públicas e Imagen Institucional de la Municipalidad Provincial de Moyobamba, según corresponda la difusión, publicación e implementación de la presente ordenanza.

Artículo Séptimo.- La presente ordenanza municipal entrará en vigencia a partir del día siguiente de su publicación.

POR TANTO:

REGÍSTRESE, COMUNÍQUESE y CÚMPLASE.



MUNICIPALIDAD PROV. MOYOBAMBA
REGIÓN SAN MARTÍN
Ing. TELESFORO RAMOS HUANCAS
ALCALDE

ORDENANZA QUE APRUEBA LA ZONIFICACION ECOLOGICA
ECONOMICA, EN LO QUE CORRESPONDE A LA JURISDICCION DE LA
PROVINCIA DE RIOJA


Municipalidad Provincial
de Rioja


RIOJA
CAPITAL DEL CARNAVAL EN LA REGIÓN SAN MARTÍN
Según Ordenanza Regional N° 018-GRSM/CR de 28.09.05

ORDENANZA N° 003-2008-CM/MPR


Rioja, 21 de febrero de 2008.

EL ALCALDE DE LA MUNICIPALIDAD PROVINCIAL DE RIOJA


POR CUANTO:


El Concejo Municipal de la Provincia de Rioja, en Sesión Ordinaria de fecha 21 de febrero del 2008, ha evaluado el Informe N° 031-2008-GGAYOT/MPR de fecha 20 de febrero del 2008 que corre adjunto al Proyecto de Ordenanza para la aprobación del estudio final de la Zonificación Ecológica - Económica de la Cuenca del Alto Mayo; y,


CONSIDERANDO:


Que, según la Constitución Política del Perú, Artículos 67° y 69° promueven el uso sostenible de los recursos naturales y el desarrollo sostenible de la Amazonía con una legislación adecuada.


Que la Ley N° 27867, Ley Orgánica de Gobiernos Regionales, artículo 53°, inciso "a", menciona que parte de sus funciones en materia ambiental y de ordenamiento territorial son: formular, aprobar ejecutar, evaluar, dirigir y administrar los planes y políticas en materia ambiental y de ordenamiento territorial, en concordancia con los planes de los gobiernos locales.


Que, la ley N° 28611, Ley General del Ambiente, artículos 19°, 20° y 22° señalan que el ordenamiento territorial ambiental es un objetivo de descentralización y menciona los objetivos del ordenamiento territorial como instrumento técnico político orientado a la definición de criterios e indicadores ambientales que condicionan la asignación de usos territoriales y la ocupación ordenada del territorio y, en su artículo 89° establece el ordenamiento y la zonificación como medida de gestión de los recursos naturales.

Que, la Ley N° 27783 Ley de Bases de Descentralización, en su artículo 42°, inciso "b", otorga competencias exclusivas para el ordenamiento territorial. Así mismo, la ley en mención establece como una de sus competencias exclusivas de los Gobiernos Locales normar la zonificación, urbanismo, acondicionamiento territorial y ejecutar sus planes correspondientes.


Que, la Ley N° 27972, Ley Orgánica de Municipalidades, en su artículo 73° hace mención de las competencias municipales, inciso "d" numeral "1" y, artículo 79°, inciso "1", menciona las funciones específicas de las Municipalidades provinciales y distritales con carácter exclusivo o compartido, siendo una de ellas los procesos de zonificación y acondicionamiento territorial.

Que, el artículo 11° de la Ley N° 26821, para el Aprovechamiento Sostenible de los Recursos Naturales, dispone que la Zonificación Ecológica - Económica - ZEE del país se aprueba a propuesta de la Presidencia del Consejo de Ministros, en coordinación intersectorial, como apoyo al ordenamiento territorial a fin de evitar conflictos por superposición de títulos y uso inapropiados y demás fines.


Que, el Decreto Supremo N° 087-2004 - PCM, artículo 11°, establece que la Presidencia del Consejo de Ministros, a través del Consejo Nacional del Ambiente - CONAM, en su condición de autoridad ambiental nacional, dirige el proceso de la gestión de la Zonificación Ecológica - Económica - ZEE en el país, y los gobiernos regionales y locales son las entidades encargadas de la ejecución de la Zonificación Ecológica - Económica dentro de sus respectivas jurisdicciones.



Municipalidad Provincial
de Rioja

RIOJA

CAPITAL DEL CARNAVAL EN LA REGIÓN SAN MARTÍN
Según Ordenanza Regional N° 018-GRSM/CR de 28.09.05



Que; a través de la Ordenanza N° 013-2007-CM/MPR del 15.06.07 y de la Ordenanza N° 164-2007 MPM del 12.10.07, de la Municipalidad Provincial de Rioja y Municipalidad Provincial de Moyobamba respectivamente, se considera a la ZEE como instrumento técnico/legal que regirán los procesos de desarrollo e inversión con carácter sostenible, así como base para el inicio del proceso de OT. Asimismo, a través de estas ordenanzas se crean las Comisiones Técnicas Locales de Ordenamiento Territorial en sus respectivas jurisdicciones.

ORDENANZA QUE APRUEBA LA PROPUESTA DE ZONIFICACIÓN ECOLÓGICA ECONÓMICA DE LA CUENCA DEL ALTO MAYO - JURISDICCIÓN DE LA PROVINCIA DE RIOJA



Artículo Primero.- APROBAR el estudio final de la Zonificación Ecológica - Económica de la Cuenca del Alto Mayo; jurisdicción de la Provincia de Rioja.

Artículo Segundo.- EXHORTAR a las Municipalidades Distritales, autoridades políticas y sectoriales, instituciones educativas, organizaciones empresariales, sociales, gremiales y de base de la provincia de Rioja la **OBLIGATORIEDAD DEL USO** del Estudio de Zonificación Ecológica - Económica - ZEE; como instrumento técnico normativo y orientador del uso sostenible de los recursos naturales y la ocupación ordenada del territorio, e instrumento técnico normativo y orientador para la formulación de todos los planes, proyectos y programas de los organismos públicos y privados que realizan actividades económicas, sociales, culturales y otras en el ámbito de la provincia.



Artículo Tercero.- A través de la Comisión Técnica de Ordenamiento Territorial de la Provincia de Rioja, establecer los mecanismos de promoción, difusión y participación de la comunidad para el cumplimiento de las políticas y planes concertados elaborados en base al estudio final de la Meso Zonificación Ecológica - Económica de la Cuenca del Alto Mayo, para el uso y ocupación sostenible del territorio en toda su jurisdicción.

Artículo Cuarto.- Los procesos de gestión territorial mediante los diferentes planes ya efectuados o que se encuentren en ejecución antes de la emisión de la presente ordenanza, deberán adecuarse a lo establecido en el Estudio de Zonificación Ecológica - Económica del Alto Mayo.



Artículo Quinto.- Remitir un ejemplar de la presente Ordenanza adjuntando copia del expediente que corresponda a todos los sectores y niveles de gobierno con competencia en el otorgamiento de autorizaciones sobre el uso y ocupación del territorio y sus recursos naturales, incluyendo al Consejo Nacional del Ambiente - CONAM como ente rector del proceso de Zonificación Ecológica - Económica a nivel nacional.

Artículo Sexto.- Encargar a la Gerencia Municipal, a la Gerencia de Gestión Ambiental y Ordenamiento Territorial, a la Secretaría General, y a la Unidad de Relaciones Públicas e Imagen Institucional de la Municipalidad Provincial de Rioja, la difusión, publicación e implementación de la presente Ordenanza.

Artículo Séptimo.- La presente Ordenanza Municipal entrará en vigencia a partir del día siguiente de su publicación.

POR TANTO:
Mando se registre, publique y cumpla.



LORENZO JUSTINIANO PARIACURI TANTARICO
ALCALDE

PROYECTOS DE INVERSIÓN PÚBLICA DE LAS PROVINCIAS DE MOYOBAMBA Y RIOJA

Nº	CÓDIGO	TÍTULO	NIVEL DE GOBIERNO	SITUACIÓN DEL PROYECTO	FUNCIÓN	MONTO DE INVERSIÓN	Nº DE BENEFICIARIOS	DISTRITOS	LOCALIDAD
1	48641	MEJORAMIENTO, AMPLIACION DEL SISTEMA DE ABASTECIMIENTO DE AGUA POTABLE EN LA LOCALIDAD DE CALZADA, DISTRITO DE CALZADA - MOYOBAMBA - SAN MARTIN	GL	Viable	Salud y saneamiento	2,640,997	5,984	Calzada	Calzada
2	48790	CONSTRUCCION DE LOSA DEPORTIVA , TRIBUNAS Y AREAS VERDES EN LA URBANIZACION LAS ORQUIDEAS, PROVINCIA DE MOYOBAMBA - SAN MARTIN	GL	Viable	Educación y Cultura	69,304.00	1100	Moyobamba	Moyobamba
3	48793	CONSTRUCCION DE VEREDAS, CUNETAS Y AREAS VERDES DEL JIRON EL DORADO PRIMERA Y SEGUNDA CUADRA, PROVINCIA DE MOYOBAMBA - SAN MARTIN	GL	Viable	Transporte	133118	1000	Moyobamba	Moyobamba
4	49032	FORTALECIMIENTO DEL AREA ADMINISTRATIVA DE LA SEDE DE LA UNIDAD EJECUTORA 401-MOYOBAMBA-RIOJA.	GR	En formulación	Salud y Saneamiento	64,120.00	195251	Moyobamba	Moyobamba
5	49640	REHABILITACION Y MEJORAMIENTO DE LA INFRAESTRUCTURA EDUCATIVA DE LA I.E. 00475 MARIA LIZARDA VASQUEZ LOPEZ - MOYOBAMBA, PROVINCIA DE MOYOBAMBA - SAN MARTIN	GL	Viable	Educación y Cultura	297,689	708	Moyobamba	Moyobamba
6	50295	INSTALACION DEL SISTEMA ELECTRICO RURAL DE LAS LOCALIDADES FAUSTINO MALDONADO, SANTA ROSA DEL BAJO TANGUMI Y EL EDEN, DISTRITO DE CALZADA - MOYOBAMBA - SAN MARTIN	GL	Viable	Energía y recursos naturales	1,377,825	1,476	Calzada	Faustino Maldonado, Santa Rosa del Bajo Tangumi y El Edén
7	54073	MEJORAMIENTO DE LA INFRAESTRUCTURA VIAL DE LOS JIRONES LEONCIO PRADO CUADRA 03, BERLIN CUADRA 04 Y 28 DE JULIO CUADRA 03 DE LA CIUDAD DE YANTALO, PROVINCIA DE MOYOBAMBA - SAN MARTIN	GL	Viable	Transporte	266,642	482	Yantalo	Yantaló
8	56361	MEJORAMIENTO DE LAS CALLES, VEREDAS Y PLAZA DE ARMAS DE LA LOCALIDAD DE CALZADA, DISTRITO DE CALZADA - MOYOBAMBA - SAN MARTIN	GL	Registro en fase de inversion	Vivienda y desarrollo urbano	1,356,067	2450	Calzada	Calzada
9	58391	AMPLIACION DE LA RED DE DESAGUE DEL SECTOR LAS FLORES DE LA CIUDAD DE MOYOBAMBA, PROVINCIA DE MOYOBAMBA - SAN MARTIN	GL	Viable	Salud y saneamiento	86,999.00	119	Moyobamba	Ciudad de Moyobamba-Barrio de Calvario
10	58620	CULMINACION CONSTRUCCION LOCAL MUNICIPAL CENTRO POBLADO LAHUARPIA, DISTRITO DE JEPELACIO, PROVINCIA MOYOBAMBA	GR	Registro en fase de inversion	Administración y planeamiento	460,719.00	1400	Jepelacio	Lahuarpia
11	59886	REHABILITACION, AMPLIACION DE LA INSTITUCION EDUCATIVA CLEMENTE LOPEZ MONTALVAN CALZADA, DISTRITO DE CALZADA - MOYOBAMBA - SAN MARTIN	GL	Viable	Educación y Cultura	1,609,803	306	Calzada	Calzada
12	61208	CONSTRUCCION DE LA INFRAESTRUCTURA EDUCATIVA DE LA I.E. N° 00880 DE LA LOCALIDAD DE SAN ANDRES - JEPELACIO, PROVINCIA DE MOYOBAMBA - SAN MARTIN	GL	Viable	Educación y Cultura	127,927.00	57	Jepelacio	San Marcos
13	62495	MEJORAMIENTO DEL SISTEMA DE VIVIENDAS DE LA LOCALIDAD DE FAUSTINO MALDONADO, DISTRITO DE CALZADA - MOYOBAMBA - SAN MARTIN	GL	Viable	Vivienda y desarrollo urbano	34,829.00	653	Calzada	Faustino Maldonado
14	64656	REHABILITACION Y MEJORAMIENTO DEL PUENTE COLGANTE PEATONAL SOBRE EL RIO INDOCHE Y ACCESOS EN SAN JOSE - HABANA, PROVINCIA DE MOYOBAMBA - SAN MARTIN	GL	Viable	Transporte	74,500.00	1510	Habana	San Jose
15	65793	CONSTRUCCION DEL PARQUE PRINCIPAL DEL CENTRO POBLADO DE NUEVO SAN MIGUEL - JEPELACIO, PROVINCIA DE MOYOBAMBA - SAN	GL	Registro en fase de inversion	Vivienda y desarrollo urbano	285,778.00	1926	Jepelacio	Nuevo San Miguel
16	67410	PRODUCCIÓN Y COMERCIALIZACIÓN CONTINUA DE TILAPIA NILÓTICA STIRLING GENÉTICAMENTE MEJORADA, POR LOS ACUICULTORES DE MOYOBAMBA SAN MARTIN	GN	Viable	Agraria	249,085	20	Calzada, Moyobamba y Rioja	Calzada, Moyobamba y Rioja
17	68020	MEJORAMIENTO DE LA INSTITUCION EDUCATIVA N 00832 FAUSTINO MALDONADO, DISTRITO DE CALZADA - MOYOBAMBA - SAN MARTIN	GL	Viable	Educación y Cultura	496,444	82	Calzada	Faustino Maldonado
18	68153	MEJORAMIENTO DE LA INFRAESTRUCTURA VIAL DEL JIRON RAMON CASTILLA CUADRAS 07 Y 08 DE LA LOCALIDAD DE SORITOR, PROVINCIA DE MOYOBAMBA - SAN MARTIN	GL	Viable	Transporte	257,372.00	264	Soritor	Soritor
19	70232	AMPLIACION DE AULAS FACULTAD DE ECOLOGIA - UNIVERSIDAD NACIONAL DE SAN MARTIN - MOYOBAMBA	GN	Viable	Educación y Cultura	618,612	3604	Moyobamba	Moyobamba
20	70526	MEJORAMIENTO DE LA TROCHA CARROZABLE CALZADA -LA CUEVA, DISTRITO DE CALZADA - MOYOBAMBA - SAN MARTIN	GL	Viable	Transporte	136,949.00	2638	Calzada	Calzada
21	70528	MEJORAMIENTO DEL CAMINO VECINAL PAJONAL-PASAMAYO 2.5 KM, DISTRITO DE CALZADA - MOYOBAMBA - SAN MARTIN	GL	Viable	Transporte	193,318.00	3090	Calzada	Pajonal
22	70529	REHABILITACION CAMINO VECINAL CALZADA-SECTOR POTRERILLO, DISTRITO DE CALZADA - MOYOBAMBA - SAN MARTIN	GL	Viable	Transporte	265,676.00	4473	Calzada	Calzada
23	71001	DESARROLLO DE CAPACIDADES PARA EL ORDENAMIENTO TERRITORIAL DE LAS PROVINCIAS DE LAS PROVINCIAS DE MOYOBAMBA Y RIOJA	GR	Viable	Administración y planeamiento	5,287,997		Todo Alto Mayo	Todo Alto Mayo

Nº	CÓDIGO	TÍTULO	NIVEL DE GOBIERNO	SITUACIÓN DEL PROYECTO	FUNCIÓN	MONTO DE INVERSIÓN	Nº DE BENEFICIARIOS	DISTRITOS	LOCALIDAD
24	47535	DESARROLLO DE TECNOLOGÍA FORRAJERA COMO BANCO DE PROTEÍNA PARA INCREMENTAR LA PRODUCCIÓN LECHEERA EN PEQUEÑOS GANADEROS DEL DISTRITO DE CALZADA - MOYOBAMBA	GN	Viable	Agraria	115,92	22	Calzada	Calzada
25	48952	MEJORAMIENTO DE VIA DE ACCESO TRAMO: CRUCE CARRETERA CRUCE DE UCHUGLLA BAÑOS TERMALES AL SECTOR LOS ALGARROBOS, PROVINCIA DE MOYOBAMBA - SAN MARTIN	GL	Viable	Transporte	80,679.00	7000	Moyobamba	Moyobamba
26	54154	MEJORAMIENTO DE LA INFRAESTRUCTURA VIAL DEL JIRON CALLAO CUADRAS 01 Y 02 DE LA CIUDAD DE MOYOBAMBA, PROVINCIA DE MOYOBAMBA - SAN MARTIN	GL	Viable	Transporte	162,724	207	Moyobamba	Moyobamba
27	55681	MEJORAMIENTO DEL SISTEMA DE AGUA POTABLE E INSTALACION DEL SISTEMA DE ALCANTARILLADO EN LA LOCALIDAD DE SHUCHSHUYACU - JEPELACIO, PROVINCIA DE MOYOBAMBA - SAN MARTIN	GL	Registro en fase de inversion	Salud y saneamiento	4,854,025	2320	Jepelacio	Shuchshuyacu
28	55685	CONSTRUCCION DEL SISTEMA DE AGUA POTABLE EN EL SECTOR METO YACU - NUEVO PROGRESO, PROVINCIA DE MOYOBAMBA - SAN MARTIN	GL	Viable	Salud y saneamiento	167,346	360	Moyobamba	Metoyacu - Caserio Nuevo Progreso
29	56130	CONSTRUCCION DE Balsa cautiva - Puerto Guayaquil y via de acceso tramo Puerto Guayaquil - El Dorado, CC.NN. El Dorado, Provincia de Moyobamba - San Martin	GL	Cerrado	Transporte	186,876	2867	Moyobamba	Comunidad Nativa "El Dorado"
30	56505	MEJORAMIENTO DE LA INFRAESTRUCTURA VIAL DEL JIRON INDEPENDENCIA CUADRAS DEL 09 AL 12 SECTOR COCOCHO Y JIRON EDMUNDO DEL AGUILA SECTOR JUAN ANTONIO - SECTOR PUERTO DE TAHUISHCO, PROVINCIA DE MOYOBAMBA - SAN MARTIN	GL	Viable	Transporte	2,799,539	3248	Moyobamba	Sector Puerto de Tahuishco
31	57704	ELECTRIFICACION RURAL DE LAS LOCALIDADES DE LOS CLAVELES, JORGE CHAVEZ, VILLA HERMOSA, LIMABAMBA, NUEVO VALLE, JERICO, LA LIMA, A.H. SEÑOR DE LOS MILAGROS Y AMPLIACION DE LA A.V. INTEGRACION - PROVINCIA MOYOBAMBA, DEPARTAMENTO SAN MARTIN	GR	Viable	Energia y recursos naturales	2,164,892	1635	Jepelacio y Soritor	Limabamba, Nuevo Valle, Jerillo, La Lima, Villa Hermosa, Jorge Chavez, A.H. Señor de los Milagros, Ampliacion AV Integracion y los Claveles
32	57890	CONSTRUCCION DEL PUENTE COLGANTE CARROZABLE Y ACCESO EN ALTO SAN MARTIN, PROVINCIA DE MOYOBAMBA - SAN MARTIN	GL	Viable	Transporte	572,837	4400	Soritor	Alto San Martín
33	61245	CONSTRUCCION DE LA INFRAESTRUCTURA EDUCATIVA DE LA I.E. Nº 00895 DE LA LOCALIDAD DE SAN VICENTE - JEPELACIO, PROVINCIA DE MOYOBAMBA - SAN MARTIN	GL	Viable	Educación y Cultura	108,794.00	81	Jepelacio	San Vicente
34	61759	CONSTRUCCION LOCAL COMUNAL DE MOYOBAMBAILLO, DISTRITO DE BALSAPUERTO - ALTO AMAZONAS - LORETO	GL	Viable	Asistencia y prevision social	143,900.00	410	Balsapuerto	Moyobambillo
35	66178	MEJORAMIENTO DE LA INFRAESTRUCTURA EDUCATIVA DE LA IE N 00797 SAGRADO CORAZON DE JESUS EN LA LOCALIDAD DE CALZADA, DISTRITO DE CALZADA - MOYOBAMBA - SAN MARTIN	GL	Viable	Educación y Cultura	276,110.00	66	Calzada	Calzada
36	66603	MEJORAMIENTO DE LA INSTITUCION EDUCATIVA N 00851 EN SAN FRANCISCO DE PAJONAL, DISTRITO DE CALZADA - MOYOBAMBA - SAN MARTIN	GL	Viable	Educación y Cultura	627,509	133	Calzada	San Francisco de Pajonal
37	68180	INSTALACION DEL SISTEMA DE AGUA POTABLE EN LA LOCALIDAD DE EMILIO SAN MARTIN - JEPELACIO, PROVINCIA DE MOYOBAMBA - SAN MARTIN	GL	Viable	Salud y saneamiento	197,117.00	223	Jepelacio	Emilio San Martin
38	68610	MEJORAMIENTO DE LA TROCHA CARROZABLE SAN FRANCISCO DE PAJONAL - LA FLORIDA, DISTRITO DE CALZADA - MOYOBAMBA - SAN MARTIN	GL	Viable	Transporte	82,983.00	2838	Calzada	San Francisco de Pajonal
39	70527	MEJORAMIENTO DE LA TROCHA CARROZABLE CALZADA - HABANA SECTOR MISHO 2.5 KM, DISTRITO DE CALZADA - MOYOBAMBA - SAN MARTIN	GL	Viable	Transporte	197,676.00	2839	Calzada	Calzada

Nº	CÓDIGO	TÍTULO	NIVEL DE GOBIERNO	SITUACIÓN DEL PROYECTO	FUNCIÓN	MONTO DE INVERSIÓN	Nº DE BENEFICIARIOS	DISTRITOS	LOCALIDAD
1	104841	MEJORAMIENTO Y AMPLIACION DEL SISTEMA DE AGUA POTABLE E INSTALACION DEL SISTEMA DE ALCANTARILLADO EN LA LOCALIDAD DE CORDILLERA ANDINA - MOYOBAMBA, PROVINCIA DE MOYOBAMBA - SAN MARTIN	GL	Viable	Salud y saneamiento	3,664,193	800	Moyobamba	Cordillera Andina
2	69101	CONSTRUCCION DE CASETA DE VIGILANCIA - FACULTAD DE ECOLOGIA - MOYOBAMBA	GN	Viable	Educacion y cultura	89,000.00	287	Moyobamba	Moyobamba
3	69704	MEJORAMIENTO Y AMPLIACIÓN DE LOS SERVICIOS DE AGUA POTABLE, ALCANTARILLADO Y TRATAMIENTO DE AGUAS SERVIDAS EN LA LOCALIDAD DE SORITOR, PROVINCIA DE MOYOBAMBA – SAN	GL	Viable	Salud y saneamiento	12,943,674	16847	Soritor	Soritor
4	69949	P.S.E. MOYOBAMBA II ETAPA - SECTOR PINTO RECODO, RAMALES DE SANTA ANITA, LA FLORIDA, VENCEDOR, MIRAFLORES, RAMON CASTILLA Y LA MERCED	GR	Registro en fase de inversion	Energia y recursos minerales	3,208,659	2295	Pinto Recodo	Las palmeras de Miramayo, Flor de café, La florida, Vista alegrevecendor, Jesus del monte, Miraflores Nuevo TacabambaRamon Castilla, Santa maria del Mayo, La merced y Santa Anita
5	73128	MEJORAMIENTO DE LA INFRAESTRUCTURA VIAL Y SISTEMA DE DRENAJE PLUVIAL DEL JIRON 28 DE JULIO CUADRAS 01 Y 02 DE LA CIUDAD DE MOYOBAMBA, PROVINCIA DE MOYOBAMBA - SAN MARTIN	GL	Registro en fase de inversion	Transporte	460,061	223	Moyobamba	Moyobamba
6	74118	MEJORAMIENTO DE LA ELECTRIFICACIÓN RURAL MEDIANTE LA APLICACIÓN DE FONDOS CONCURSABLES	GN	Viable	Energia y Recursos Minerales	3700312	5575	Moyobamba	17 localidades
7	74215	MEJORAMIENTO DE LA INFRAESTRUCTURA VIAL DEL JIRON EMILIO ACOSTA CUADRA 01 DE LA CIUDAD DE MOYOBAMBA, PROVINCIA DE MOYOBAMBA - SAN MARTIN	GL	Viable	Transporte	162,199.00	110	Moyobamba	Moyobamba
8	74522	MEJORAMIENTO DE LA INFRAESTRUCTURA VIAL DEL JIRON ANDALUCIA CUADRAS DEL 01 AL 06 DE LA CIUDAD DE MOYOBAMBA, PROVINCIA DE MOYOBAMBA - SAN MARTIN	GL	Viable	Transporte	1,301,210	580	Moyobamba	Moyobamba
9	74529	MEJORAMIENTO DE LA INFRAESTRUCTURA VIAL DEL JIRON PEDRO TEJADA CUADRAS DEL 01 AL 04 DE LA CIUDAD DE MOYOBAMBA, PROVINCIA DE MOYOBAMBA - SAN MARTIN	GL	Registro en fase de inversion	Transporte	562,116	395	Moyobamba	Moyobamba
10	75163	AMPLIACION Y MEJORAMIENTO DEL SISTEMA DE ALCANTARILLADO DE LA LOCALIDAD DE MOYOBAMBA, PROVINCIA DE MOYOBAMBA - SAN MARTIN	GL	No Viable	salud y saneamiento	5,249,025	43,26	Moyobamba	Moyobamba
11	75224	MEJORAMIENTO GENÉTICO DEL GANADO VACUNO LECHERO DE LOS PEQUEÑOS GANADEROS DEL DISTRITO DE CALZADA – MOYOBAMBA MEDIANTE TRANSFERENCIA DE EMBRIONES SEXADO	GN	Viable	Agraria	249,651	22	Calzada	Calzada
12	75475	MEJORAMIENTO DEL SERVICIO DEL SISTEMA DE CADENA DE FRIO EN LA MICRORRED YANTALO, RED MOYOBAMBA, DIRESA SM	GR	Viable	Salud y saneamiento	39,984.00		Yantalo	Yantalo
13	75501	MEJORAMIENTO DELSERVICIO DEL SISTEMA DE CADENA DE FRIO EN LA MICRORRED DE SORITOR DE LA RED MOYOBAMBA DE LA DIRESA SAN MARTIN	GR	No Viable	Salud y saneamiento	57,697.00	57697	Soritor	Soritor
14	75681	MEJORAMIENTO DEL SERVICIO DEL SISTEMA DE CADENA DE FRIO EN LA MICRORRED SORITOR, RED MOYOBAMBA, DIRESA SM	GR	Viable	Salud y saneamiento	57,698.00	16212	Soritor	Soritor
15	75687	MEJORAMIENTO DEL SERVICIO DEL SISTEMA DE CADENA DE FRIO EN LA MICRORRED ROQUE, RED MOYOBAMBA, DIRESA SM	GR	Viable	Salud y saneamiento	12,936.00	4811	Lamas	Alonso de Alvarado
16	75693	MEJORAMIENTO DEL SERVICIO DEL SISTEMA DE CADENA DE FRIO EN LA MICRORRED PUEBLO LIBRE, RED MOYOBAMBA, DIRESA SM	GR	Viable	Salud y saneamiento	42,609.00	4659	Moyobamba	Pueblo Libre
17	75698	MEJORAMIENTO DEL SERVICIO DEL SISTEMA DE CADENA DE FRIO EN LA MICRORRED LLUYLUCCUCHA, RED MOYOBAMBA, DIRESA SM	GR	Viable	Salud y saneamiento	63,882.00	9950	Moyobamba	Moyobamba
18	75782	MEJORAMIENTO DEL SERVICIO DEL SISTEMA DE CADENA DE FRIO EN LA MICRORRED JEPELACIO DE LA RED MOYOBAMBA DE LA DIRESA SAN MARTIN	GR	Viable	Salud y saneamiento	44,341.00	6499	Jepelacio	Jepelacio
19	75788	MEJORAMIENTO DEL SERVICIO DEL SISTEMA DE CADENA DE FRIO EN LA MICRORRED CALZADA, RED MOYOBAMBA, DIRESA SM	GR	Viable	salud y saneamiento	40,320.00	6196	Calzada	Calzada
20	75794	MEJORAMIENTO DEL SERVICIO DE CADENA DE FRIO DEL HOSPITAL MOYOBAMBA DE LA RED MOYOBAMBA DE LA DIRESA SAN MARTIN	GR	Viable	Salud y saneamiento	13,618.00		Moyobamba	Moyobamba
21	76233	MEJORAMIENTO, AMPLIACION DEL SISTEMA DE AGUA POTABLE E INSTALACION DEL SISTEMA DE ALCANTARILLADO EN EL C.P. SAN MARCOS, DISTRITO DE SORITOR - MOYOBAMBA - SAN MARTIN	GL	Viable	Salud y saneamiento	2,959,575	2040	Soritor	San Marcos
22	77189	MEJORAMIENTO DE LA INFRAESTRUCTURA VIAL Y SISTEMA DE DRENAJE DEL JIRON FEDERICO FROEVEL CUADRAS DE LA 06 A LA 10, DE LA LOCALIDAD DE SORITOR, DISTRITO DE SORITOR - MOYOBAMBA - SAN MARTIN	GL	Viable	Transporte	762,847	1180	Soritor	Soritor
23	78154	MEJORAMIENTO DE LA INFRAESTRUCTURA VIAL Y SISTEMA DE DRENAJE PLUVIAL DEL JIRON AMARGURA CUADRAS DE LA 01 A LA 05, DEL DISTRITO DE SORITOR - MOYOBAMBA - SAN MARTIN	GL	Viable	Transporte	798,781	1180	Soritor	Soritor
24	79051	REHABILITACION Y RECUPERACIÓN DEL BARRANCO SAN CARLOS CUADRA 08 Y ALCANTARILLADO PLUVIAL DE LOS JIRONES SAN CARLOS CUADRA 03 Y 04 Y ANDALUCIA CUADRA 05 DE LA CIUDAD DE MOYOBAMBA, PROVINCIA DE MOYOBAMBA - SAN MARTIN	GL	Viable	Agraria	93,918.00	275	Moyobamba	Moyobamba
25	79263	RECUPERACIÓN DE PAISAJES URBANÍSTICOS Y ÁREAS VERDES EN LAS CIUDADES DE MOYOBAMBA Y RIOJA	GR	En evaluación	Agraria	296,700.00	79843	Rioja y Moyobamba	Rioja y Moyobamba
26	80134	CONSTRUCCION DE COLISEO Y MEJORAMIENTO DEL AUDITORIO DE LA I.E. IGNACIA VELASQUEZ DE LA CIUDAD DE MOYOBAMBA, PROVINCIA DE MOYOBAMBA - SAN MARTIN	GL	Registro en fase de inversion	Educacion y cultura	1,492,553	999	Moyobamba	Moyobamba

Nº	CÓDIGO	TÍTULO	NIVEL DE GOBIERNO	SITUACIÓN DEL PROYECTO	FUNCIÓN	MONTO DE INVERSIÓN	Nº DE BENEFICIARIOS	DISTRITOS	LOCALIDAD
27	80234	MEJORAMIENTO DE LA INFRAESTRUCTURA VIAL DEL JIRON DEL MAYO CUADRAS DEL 01 AL 04 Y JIRON PEDRO PASCACIO NORIEGA CUADRA 11 DE LA CIUDAD DE MOYOBAMBA, PROVINCIA DE MOYOBAMBA - SAN MARTIN	GL	Viable	Transporte	986,564	450	Moyobamba	Moyobamba
28	81722	CONSTRUCCION CAMINO VECINAL PUERTO PROGRESO - VILLA DEL TRIUNFO, DISTRITO DE SORITOR - MOYOBAMBA - SAN MARTIN	GL	Registro en fase de inversion	Transporte	3,215,10	1338	Soritor	Puerto Progreso
29	83774	FORTALECIMIENTO DE CAPACIDADES DEL AREA DE MEDIO AMBIENTE, SANEAMIENTO AMBIENTAL Y ORGANIZACIONES CIVILES PARA LA PROTECCION DE LOS RECURSOS NATURALES EN LOS BARRANCOS DE LA CIUDAD DE MOYOBAMBA, DISTRITO Y, PROVINCIA DE MOYOBAMBA - SAN MARTIN	GL	Viable	Agraria	43,431.00	6576	Moyobamba	Moyobamba
30	83847	CONSTRUCCION DE VEREDAS Y CUNETAS EN LAS AVENIDAS MOYOBAMBA Y RIO MAYO DE LA LOCALIDAD DE AGUAS VERDES, DISTRITO DE PARDO MIGUEL-NARANJOS, PROVINCIA DE RIOJA - SAN MARTIN	GL	Viable	Transporte	279,990.00	1059	Pardo Miguel	Aguas Claras
31	84525	REHABILITACION Y MEJORAMIENTO DEL CAMINO VECINAL PUEBLO LIBRE – NUEVO HUANCABAMBA, PROVINCIA DE MOYOBAMBA - SAN MARTIN	GL	Registro en fase de inversion	Transporte	1,064,227	2,989	Moyobamba	Pueblo Libre Nuevo Huancabamba
32	84557	MEJORAMIENTO DE ZONAS CRÍTICAS DE MICROCUENCAS ABASTECEDORAS DE AGUA DEL DISTRITO DE HABANA, PROVINCIA DE MOYOBAMBA - SAN MARTIN	GL	Viable	Agraria	3,629,330	1070	Habana	Habana, Tingana, Santo Domingo, Calora, Shica, Sapoyacu, Cantorcillo, Alto San Jose y San Jose
33	84604	MEJORAMIENTO DE LAS CALLES EN LA LOCALIDAD DE CALZADA, DISTRITO DE CALZADA - MOYOBAMBA - SAN MARTIN	GL	Viable	Transporte	109,400.00	1985	Calzada	Calzada
34	85856	CONSTRUCCION PUENTE CARROZABLE PACAYPITE JEPELACIO, PROVINCIA DE MOYOBAMBA - SAN MARTIN	GL	En Formulación	Transporte	468,692	2658	Jepelacio	Pacaypite
35	86589	MEJORAMIENTO A NIVEL DE ASFALTADO DE LA CARRETERA MOYOBAMBA - NUEVO SAN MIGUEL, DISTRITO DE JEPELACIO, PROVINCIA DE MOYOBAMBA - SAN MARTIN	GL	No Viable	Transporte	39,508,643	16996	Jepelacio	Nuevo San Miguel
36	87929	MEJORAMIENTO DE LA INFRAESTRUCTURA VIAL Y SISTEMA DE DRENAJE PLUVIAL DEL JIRON AREQUIPA CUADRA 01 DE LA CIUDAD DE MOYOBAMBA, PROVINCIA DE MOYOBAMBA - SAN MARTIN	GL	Viable	Transporte	86,648.00	110	Moyobamba	Moyobamba
37	88073	MEJORAMIENTO DEL CAMINO VECINAL HABANA - SECTOR MISHO, PROVINCIA DE MOYOBAMBA - SAN MARTIN	GL	Viable	Transporte	887,581	1050	Habana	Habana
38	88081	CONSTRUCCION DE LA INFRAESTRUCTURA VIAL Y SISTEMA DE DRENAJE PLUVIAL EN LA PROLONGACION DEL JIRON MANUEL DEL AGUILA CUADRAS 01, 02, 03 Y 04 DEL BARRIO CALVARIO, CIUDAD DE MOYOBAMBA, PROVINCIA DE MOYOBAMBA - SAN MARTIN	GL	Viable	Transporte	2,374,868	364	Moyobamba	Moyobamba
39	88088	CONSTRUCCION Y MEJORAMIENTO DEL CAMINO VECINAL HABANA-SECTOR SAN JOSE TUJO, PROVINCIA DE MOYOBAMBA - SAN MARTIN	GL	En Formulación	Transporte	361,158	1175	Habana	Habana
40	88305	MEJORAMIENTO DEL SERVICIO DE DEMARCAACION TERRITORIAL EN LOS CENTROS POBLADOS DEL DISTRITO DE MOYOBAMBA, MOYOBAMBA, PROVINCIA DE MOYOBAMBA - SAN MARTIN	GL	Viable	Administración y Planeamiento	156,568.00	64837	Moyobamba	Todos
41	90811	MEJORAMIENTO DEL CAMINO VECINAL BUENOS AIRES, PUERTO LOS ANGELES, SANTA CATALINA, FLOR DEL MAYO- MARGEN IZQUIERDA DEL RIO MAYO, PROVINCIA DE MOYOBAMBA - SAN MARTIN	GL	No Viable	Transporte			Moyobamba	Buenos Aires, Santa Catalina, Flor del Mayo
42	91235	FORTALECIMIENTO DE LA PRODUCCION, CONSUMO Y COMERCIALIZACION DEL SACHA INCHI EN LAS LOCALIDADES DEL CONDOR, CORDILLERA ANDINA Y QUILLOALLPA, PROVINCIA DE MOYOBAMBA - SAN MARTIN	GL	Viable	Agraria	423,903	600	Moyobamba	El Condor, Cordillera Andina y Quilloallpa
43	91671	DEFENSA RIBEREÑA EN EL RIO TONCHIMA PARA LA PROTECCION DE LA BOCATOMA SHICA DISTRITO SORITOR PROVINCIA DE MOYOBAMBA	GR	Viable	Agraria	168,455	2142	Soritor	Soritor
44	92339	MEJORAMIENTO DEL SERVICIO EDUCATIVO DE LA I.E. SERAFIN FILOMENO - DISTRITO MOYOBAMBA - SAN MARTIN	GR	En Formulación	Educacion y cultura	4,010,245	18,223	Moyobamba	Moyobamba
45	92359	FORTALECIMIENTO DE CAPACIDADES DE LAS INSTITUCIONES PUBLICAS LOCALES, PARA EL DESARROLLO DEL DISTRITO DE SORITOR - MOYOBAMBA - SAN MARTIN	GL	En evaluación	Educacion y cultura	120,258.00	223	Soritor	Soritor
46	92488	MEJORAMIENTO DE LA INFRAESTRUCTURA VIAL DEL JR. AMARGURA CUADRAS 07 Y 08 - SORITOR, DISTRITO DE SORITOR - MOYOBAMBA - SAN MARTIN	GL	Viable	Transporte	175,693.00	350	Soritor	Soritor
47	93843	CONSTRUCCION Y EQUIPAMIENTO DE LA PLAZA PRINCIPAL DE LA URBANIZACION VISTA ALEGRE - MOYOBAMBA, PROVINCIA DE MOYOBAMBA - SAN MARTIN	GL	Viable	Salud y saneamiento	912,575	800	Moyobamba	Moyobamba
48	94994	MEJORAMIENTO DEL SERVICIO DE ESTIMULACION TEMPRANA PARA LA POBLACION INFANTIL DE LA LOCALIDAD DE CALZADA, DISTRITO DE CALZADA - MOYOBAMBA - SAN MARTIN	GL	Viable	Educacion y cultura	107,656.00	466	Calzada	Calzada
49	95787	CONSTRUCCION DE PUENTE COLGANTE PEATONAL Y MEJORAMIENTO DE ACCESO DEL CAMINO VECINAL A MANIZALES - MANIZALES, DISTRITO DE SORITOR - MOYOBAMBA - SAN MARTIN	GL	Viable	Transporte	244,058.00	1286	Soritor	Manizales
50	95946	MEJORAMIENTO DE LA INFRAESTRUCTURA VIAL Y SISTEMA DE DRENAJE PLUVIAL DEL JIRON SUCRE CUADRAS DEL 01 AL 05 Y 08 DE LA CIUDAD DE MOYOBAMBA, PROVINCIA DE MOYOBAMBA - SAN MARTIN	GL	Viable	Transporte	1,865,187	673	Moyobamba	Moyobamba
51	96014	MEJORAMIENTO DE LA INFRAESTRUCTURA VIAL Y SISTEMA DE DRENAJE PLUVIAL EN EL JIRON SARGENTO TEJADA CUADRA 01 DE LA CIUDAD DE MOYOBAMBA, PROVINCIA DE MOYOBAMBA - SAN MARTIN	GL	Registro en fase de inversion	Transporte	204,441.00	105	Moyobamba	Moyobamba

Nº	CÓDIGO	TÍTULO	NIVEL DE GOBIERNO	SITUACIÓN DEL PROYECTO	FUNCIÓN	MONTO DE INVERSIÓN	Nº DE BENEFICIARIOS	DISTRITOS	LOCALIDAD
52	96095	ELECTRIFICACIÓN DEL VALLE DEL ALTO MAYO, LOCALIDADES DE RIOJA Y MOYOBAMBA, JURISDICCIÓN DE LAS PROVINCIAS DE RIOJA Y MOYOBAMBA, DEPARTAMENTO DE SAN MARTÍN	GR	Viable	Energía y recursos minerales	2,095,671	1724	Moyobamba y Rioja	Moyobamba y Rioja
53	96919	MEJORAMIENTO DE LOS SERVICIOS EN EL PUESTO DE SALUD DEL CENTRO POBLADO NUEVO SAN MIGUEL, DISTRITO DE JEPELACIO, PROVINCIA DE MOYOBAMBA - SAN MARTÍN	GL	Viable	Salud y saneamiento	2,877,522	3365	Jepelacio	Nuevo San Miguel
54	97220	MEJORAMIENTO DE LA INFRAESTRUCTURA VIAL Y SISTEMA DE DRENAJE PLUVIAL DEL JIRON BOLIVAR CUADRAS DEL 01 AL 09 DE LA CIUDAD DE MOYOBAMBA, PROVINCIA DE MOYOBAMBA - SAN MARTÍN	GL	Registro en fase de inversión	Transporte	2,359,540	215	Moyobamba	Moyobamba
55	98419	CONSERVACION, MANEJO Y REHABILITACION DE LOS RECURSOS NATURALES EN EL AREA DE CONSERVACION MUNICIPAL JUNINGUILLO - LA MINA Y EN SUS AREAS DE AMORTIGUAMIENTO, DISTRITO Y PROVINCIA DE MOYOBAMBA	GN	En evaluación	Agraria	2,351,892	2474	Moyobamba	Moyobamba
56	99178	ACONDICIONAMIENTO Y EQUIPAMIENTO DEL SERVICIO DE ATENCION ONCOLOGICA EN LA REGION SAN MARTIN MOYOBAMBA, PROVINCIA DE MOYOBAMBA - SAN MARTIN	GL	No Viable	Salud y saneamiento	6,165,000	29300	Provincia de Moyobamba	Moyobamba
57	99204	REHABILITACION, AMPLIACION DEL CENTRO DE SALUD CALZADA, DISTRITO DE CALZADA - MOYOBAMBA - SAN MARTIN	GL	Viable	Salud y saneamiento	326,109	6736	Calzada	Calzada
58	101025	REHABILITACION, AMPLIACION DE LA INSTITUCION EDUCATIVA BLANCA ROSA ANDUAGA DE CARO CALZADA, DISTRITO DE CALZADA - MOYOBAMBA - SAN MARTIN	GL	Viable	Educacion y cultura	2,645,385	432	Calzada	Calzada
59	101520	CONSTRUCCION DE CAMINO VECINAL FLOR DE MAYO - CORDILLERA ANDINA (KM 2+895 AL KM 6+480) DISTRITO DE MOYOBAMBA, PROVINCIA DE MOYOBAMBA - SAN MARTIN	GL	Viable	Transporte	104,173.00	620	Moyobamba	Cordillera Andina y Flor de Mayo
60	102563	MEJORAMIENTO DE LA INFRAESTRUCTURA VIAL Y SISTEMA DE DRENAJE PLUVIAL DEL JIRON IQUITOS CUADRAS DEL 01 AL 08 DE LA CIUDAD DE MOYOBAMBA, PROVINCIA DE MOYOBAMBA - SAN MARTIN	GL	Viable	Transporte	2,008,317	1025	Moyobamba	Moyobamba
61	102663	MEJORAMIENTO DE LA ALCANTARILLA SOBRE LA QUEBRADA CHANY, CAMINO EL NARANJAL -SECTOR SHINTACO, DISTRITO DE SORITOR - MOYOBAMBA - SAN MARTIN	GL	Viable	Transporte	57,084.00	385	Soritor	Sector Shintaco
62	102904	MEJORAMIENTO Y AMPLIACION DEL SISTEMA DE AGUA POTABLE Y ALCANTARILLADO DE LA URBANIZACION SAN PEDRO DE MOYOBAMBA, PROVINCIA DE MOYOBAMBA - SAN MARTIN	GN	Viable	salud y saneamiento	1,697,792	625	Moyobamba	Moyobamba
63	103609	MEJORAMIENTO DEL COLISEO AYAYMAMA EN LA CIUDAD DE MOYOBAMBA DISTRITO, PROVINCIA DE MOYOBAMBA - SAN MARTIN	GL	En Formulación	Educacion y cultura	996,374	1215	Moyobamba	Moyobamba
64	104012	MEJORAMIENTO DEL CAMINO VECINAL YANTALO - BOCA DE HUASCAYACU, PROVINCIA DE MOYOBAMBA - SAN MARTIN	GL	Registro en fase de inversion	Transporte	1,917,079	1200	Yantalo	Yantalo
65	104276	MEJORAMIENTO DEL CAMINO VECINAL CALZADA - SECTOR CHOBAYACU, PROVINCIA DE MOYOBAMBA - SAN MARTIN	GL	Viable	Transporte	1,276,750	2966	Calzada	Calzada
66	105484	AMPLIACION Y MEJORAMIENTO DEL SISTEMA DE AGUA PARA CONSUMO HUMANO DE HABANA, PROVINCIA DE MOYOBAMBA - SAN MARTIN	GL	Viable	Salud y saneamiento			Habana	San Jose, Habana, Santo Domingo, Tingana, Calora y Shica
67	105492	REHABILITACION Y MEJORAMIENTO DE LA TROCHA CARROZABLE SECTOR ALTO SAN MARTIN - VISTA ALEGRE, DISTRITO DE SORITOR - MOYOBAMBA - SAN MARTIN	GL	Viable	Transporte	1,210,898	684	Soritor	Vista Alegre
68	106654	FORTALECIMIENTO DE LA CAPACIDAD OPERATIVA CON MAQUINARIA PESADA DE LA MUNICIPALIDAD DE MOYOBAMBA, PROVINCIA DE MOYOBAMBA - SAN MARTIN	GL	Viable	Transporte	5,213,965	109491	Moyobamba	Moyobamba
69	107296	INSTALACION DEL SISTEMA DE SANEAMIENTO EN LA LOCALIDAD DEL CONDOR - MOYOBAMBA, PROVINCIA DE MOYOBAMBA - SAN MARTIN	GL	En Formulación	Salud y saneamiento	1,642,333	984	Moyobamba	El Condor, Cordillera Andina y Quilloallpa
70	107307	INSTALACION DEL SISTEMA DE SANEAMIENTO EN LA LOCALIDAD DE QUILLOALLPA - MOYOBAMBA, PROVINCIA DE MOYOBAMBA - SAN MARTIN	GL	En Formulación	Salud y saneamiento	1,670,887	960	Moyobamba	Quilloallpa
71	108168	CONSTRUCCIÓN DE UN DESARENADOR Y FILTRO LENTO EN LA CAPTACIÓN ALMENDRA - MOYOBAMBA	GN	Viable	Salud y saneamiento	215,733.00	8300	Moyobamba	Moyobamba

Nº	CÓDIGO	TÍTULO	NIVEL DE GOBIERNO	SITUACIÓN DEL PROYECTO	FUNCIÓN	MONTO DE INVERSIÓN	Nº DE BENEFICIARIOS	DISTRITOS	LOCALIDAD
1	121145	MEJORAMIENTO DEL CAMINO VECINAL EMP. PE-5N (SECTOR INDAÑE) - MOYOBAMBA - PUERTO MOTILONES, DISTRITO DE MOYOBAMBA, PROVINCIA DE MOYOBAMBA - SAN MARTIN	GL	En formulación	Transporte	2,190,917	41675	Moyobamba	Moyobamba
2	121167	CONSTRUCCION DEL SISTEMA DE AGUA POTABLE E INSTALACION DE LETRINAS EN EL CASERIO DE NUEVO PARAISO, DISTRITO DE SORITOR - MOYOBAMBA - SAN MARTIN	GL	Viable	Saneamiento	186,561.37	142	Soritor	Caserio de Nuevo Paraiso
3	49784	CONSTRUCCION DE PUENTE VEHICULAR MOTILONES - SECTOR MOTILONES, MOYOBAMBA, PROVINCIA DE MOYOBAMBA - SAN MARTIN	GL	Registro en fase de Inversión	Transporte	18,443,405	17,179	Moyobamba	Moyobamba
4	79103	MEJORAMIENTO, AMPLIACION DEL SISTEMA DE AGUA POTABLE E INSTALACION DEL SISTEMA DEL ALCANTARILLADO Y TANQUES SÉPTICOS EN EL POBLADO SAN MIGUEL, DISTRITO DE SORITOR - MOYOBAMBA - SAN MARTIN	GL	Viable	Salud y Saneamiento	447,132	516	Soritor	San Miguel
5	89661	MEJORAMIENTO Y AMPLIACION DEL SISTEMA DE AGUA POTABLE E INSTALACION DEL SERVICIO DE SANEAMIENTO EN LA LOCALIDAD DE BUENOS AIRES Y ANEXOS, PROVINCIA DE MOYOBAMBA - SAN MARTIN	GL	Viable	Salud y Saneamiento	2,172,822	2570	Moyobamba	Buenos Aires y anexos
6	94462	AMPLIACIÓN DE REDES DE DISTRIBUCIÓN EN MT Y BT DE 13 SECTORES POBLACIONALES DE LAS PROVINCIAS DE MOYOBAMBA Y LAMAS	GN	Registro en fase de Inversión	Energía y Minas	2,712,308	2182	Moyobamba	Moyobamba
7	94469	AMPLIACIÓN DE REDES DE DISTRIBUCIÓN EN MT Y BT DE 14 SECTORES POBLACIONALES DE LAS PROVINCIAS DE RIQUJA Y MOYOBAMBA	GN	Registro en fase de Inversión	Energía y Minas	2,633,159	3219	Yorongos, Habana, Soritor, Nueva Cajamarca, Elias Soplin Vargas	Yorongos, Habana, Soritor, Nueva Cajamarca, Elias Soplin Vargas
8	102225	MEJORAMIENTO DE LAS CONDICIONES BASICAS DEL SERVICIO EDUCATIVO EN LA INSTITUCION EDUCATIVA JOSE ANTONIO ENCINAS FRANCO - MOYOBAMBA - MOYOBAMBA - SAN MARTIN	GR	Viable	Educación y Cultura	3,946,599	6700	Moyobamba	Moyobamba
9	102513	MEJORAMIENTO DEL SERVICIO EDUCATIVO EN EL C.N.A. JENARO ERNESTO HERRERA TORRES - JERILLO - DISTRITO DE JEPELACIO, PROVINCIA DE MOYOBAMBA, SAN MARTIN	GR	Viable	Educación y Cultura	3,464,465	3045	Jepelacio	Jerillo
10	103437	CONSTRUCCION Y EQUIPAMIENTO DE LA PLAZA PRINCIPAL DEL CENTRO POBLADO JERILLO, DISTRITO DE JEPELACIO, PROVINCIA DE MOYOBAMBA - SAN MARTIN	GL	Registro en fase de Inversión	Salud y Saneamiento	914,499	1680	Jepelacio	Jerillo
11	103665	MEJORAMIENTO DE LAS CONDICIONES BÁSICAS DEL SERVICIO EDUCATIVO EN EL COLEGIO NACIONAL SUGLLAQUIRO - DISTRITO Y PROVINCIA DE MOYOBAMBA, REGIÓN SAN MARTÍN	GR	Registro en fase de Inversión	Educación y Cultura	2,249,105	1596	Moyobamba	Sugllaquiuro
12	108320	CONSTRUCCION DE LA INFRAESTRUCTURA VIAL DE LOS JIRONES, PROLONGACION GRAU PRIMERA Y SEGUNDA CUADRA, JIRON TARAPOTO PRIMERA CUADRA Y JIRON SANTA ROSA PRIMERA CUADRA DE LA CIUDAD DE MOYOBAMBA, PROVINCIA DE MOYOBAMBA - SAN MARTIN	GL	Viable	Transporte	1,668,489	475	Moyobamba	Moyobamba
13	108992	CONSTRUCCION DE ALCANTARILLA SOBRE LA QUEBRADA AZUNGUE SECTOR BELLA AURORA DE LA CIUDAD DE MOYOBAMBA, PROVINCIA DE MOYOBAMBA - SAN MARTIN	GL	Registro en fase de Inversión	Transporte	117,092.00	430	Moyobamba	Moyobamba
14	109152	MEJORAMIENTO DE LAS CONDICIONES BÁSICAS DEL SERVICIO EDUCATIVO EN LA INSTITUCIÓN EDUCATIVA N 00896 - SIETE DE JUNIO - JEPELACIO - MOYOBAMBA - SAN MARTIN	GR	Registro en fase de Inversión	Educación y Cultura	2,117,415	2268	Jepelacio	Siete de Junio
15	109172	MEJORAMIENTO DE LOS SERVICIOS DEL SERENAZGO DE LA MUNICIPALIDAD DE MOYOBAMBA, PROVINCIA DE MOYOBAMBA - SAN MARTIN	GL	En formulación	Defensa y Seguridad Nacional	1,023,003	53576	Moyobamba	Moyobamba
16	109757	MEJORAMIENTO DE LA INFRAESTRUCTURA VIAL DEL JR. JOSE OLAYA CUADRAS 06 Y 07, DE LA CIUDAD DE SORITOR, DISTRITO DE SORITOR - MOYOBAMBA - SAN MARTIN	GL	Viable	Transporte	214,932.00	264	Soritor	Soritor
17	110119	MEJORAMIENTO Y REHAB. DE LA INF. VIAL Y SIST. DE DRENAJE PLUV. DE 27 C, IRS E. A, 25 DE MAYO, S.M, PEDRO C, REYES G, BENAVAL, MANUEL DEL A, CALLAO, S. F, A. DE ALVARADO, 2 DE MAYO, CERCADO DE MOYOBAMBA, PROVINCIA DE MOYOBAMBA - SAN MARTIN	GL	En formulación	Transporte	5,938,609	3890	Moyobamba	Moyobamba
18	110494	CONSTRUCCION DE PISTAS, VEREDAS, CUNETAS Y HABILITACION DE AREAS VERDES EN EL JR. JOSE OLAYA, CUADRA 05 - SORITOR, DISTRITO DE SORITOR - MOYOBAMBA - SAN MARTIN	GL	Viable	Transporte	251,516.00	156	Soritor	Soritor
19	111994	MEJORAMIENTO DEL SERVICIO RECREATIVO EN LA PLAZUELA BOLIVAR DE LA LOCALIDAD DE CALZADA, DISTRITO DE CALZADA - MOYOBAMBA - SAN MARTIN	GL	Registro en fase de Inversión	Cultura y Deporte	94,825.00	620	Calzada	Calzada
20	112868	MEJORAMIENTO DE LAS CONDICIONES FISICAS BASICAS EN EL PUESTO DE SALUD DE PACAYPITE, DISTRITO DE JEPELACIO, PROVINCIA DE MOYOBAMBA - SAN MARTIN	GL	En formulación	Salud	2,073,008	3501	Jepelacio	Pacaypite
21	113482	MEJORAMIENTO DE LA INFRAESTRUCTURA VIAL DEL JIRON 28 DE JULIO CUADRAS 04, 05 Y 06 DEL DISTRITO DE YANTALO, PROVINCIA DE MOYOBAMBA - SAN MARTIN	GL	Viable	Transporte	454,640.0	1640	Yantalo	Yantalo
22	113643	MEJORAMIENTO DE LAS CONDICIONES BÁSICAS PARA BRINDAR EL SERVICIO EDUCATIVO EN LA I.E. Nº 00804 - VALLE DE LA CONQUISTA - MOYOBAMBA - SAN MARTIN	GR	Viable	Educación	3,816,960	6604	Moyobamba	Valle de la Conquista
23	113651	CONSTRUCCION PILETA CENTRAL DE LA PLAZA DE ARMAS EN LA LOCALIDAD DE CALZADA, DISTRITO DE CALZADA - MOYOBAMBA - SAN MARTIN	GL	Registro en fase de Inversión	Vivienda y Desarrollo Urbano	169,065.47	4371	Calzada	Calzada
24	113764	MEJORAMIENTO DE LAS CONDICIONES BÁSICAS DEL SERVICIO EDUCATIVO EN LA INSTITUCIÓN EDUCATIVA Nº 00596, SHUCHSHUYACU-JEPELACIO-MOYOBAMBA-SAN MARTIN	GR	Viable	Educación	2,297,089	3619	Jepelacio	Shuchshuyacu
25	113772	MEJORAMIENTO DE LAS CONDICIONES BÁSICAS DEL SERVICIO EDUCATIVO EN LA INSTITUCIÓN EDUCATIVA DIONISIO OCAMPO CHÁVEZ - YANTALO - MOYOBAMBA	GR	Viable	Educación	2,965,763	5950	Yantalo	Yantalo
26	113775	MEJORAMIENTO, AMPLIACION Y REMODELACION DE LA PLAZA DE ARMAS DE LA LOCALIDAD DE HABANA, DISTRITO DE HABANA - MOYOBAMBA - SAN MARTIN	GL	Viable	Medio Ambiente	326,225.0	1943	Habana	Habana
27	114219	FORTALECIMIENTO Y DESARROLLO DE CAPACIDADES EN DEFENSA CIVIL, PARA PROTECCION Y PREVENCIÓN DE EMERGENCIAS EN MOYOBAMBA, PROVINCIA DE MOYOBAMBA - SAN MARTIN	GL	En formulación	Orden Público y seguridad	2,504,671	151,737	Provincia de Moyobamba	Provincia de Moyobamba
28	114389	AMPLIACION Y MEJORAMIENTO DEL PUESTO DE SALUD DE LA LOCALIDAD DE SAN FRANCISCO DE PAJONAL, DISTRITO DE CALZADA - MOYOBAMBA - SAN MARTIN	GL	Viable	Salud	35,082.0	680	Calzada	San Francisco de pajonal
29	114877	MEJORAMIENTO DE LAS CALLES PERIMETRALES Y DEL PARQUE CENTRAL DE LA LOCALIDAD DE HABANA, PROVINCIA DE MOYOBAMBA - SAN MARTIN	GL	Viable	Vivienda y Desarrollo Urbano	1,038,346.0	1839	Habana	Habana
30	115504	MEJORAMIENTO DE SERVICIO DE RECREACION EN LA PLAZUELA PROGRESO DE LA LOCALIDAD DE CALZADA, DISTRITO DE CALZADA - MOYOBAMBA - SAN MARTIN	GL	Viable	Vivienda y Desarrollo Urbano	106,503.0	450	Calzada	Calzada

Nº	CÓDIGO	TÍTULO	NIVEL DE GOBIERNO	SITUACIÓN DEL PROYECTO	FUNCIÓN	MONTO DE INVERSIÓN	Nº DE BENEFICIARIOS	DISTRITOS	LOCALIDAD
31	116013	CONSTRUCCION DE LOSA DEPORTIVA EN EL CASERIO PASAMAYO - YANTALO, PROVINCIA DE MOYOBAMBA - SAN MARTIN	GL	Viable	Cultura y Deporte	121,309.0	113	Yantalo	Caserio Pasamayo
32	116035	CONSTRUCCION DE LOSA DEPORTIVA EN EL CASERIO CRUCE LA UNION - YANTALO, PROVINCIA DE MOYOBAMBA - SAN MARTIN	GL	Registro en fase de Inversión	Cultura y Deporte	124,916.0	139	Yantalo	Caserio Cruce La Unión
33	116059	CONSTRUCCION DE LOSA DEPORTIVA EN EL CASERIO NUEVO SAN IGNACIO - YANTALO, PROVINCIA DE MOYOBAMBA - SAN MARTIN	GL	Viable	Cultura y Deporte	118,440.0	155	Yantalo	Caserio Nuevo San Ignacio
34	118160	FORTALECIMIENTO DE CAPACIDADES DE LA UNIDAD FORMULADORA DEL INSTITUTO VIAL DE MOYOBAMBA, PROVINCIA DE MOYOBAMBA - SAN MARTIN	GL	Registro en fase de Inversión	Transporte	57,000.0	120,051	Provincia de Moyobamba	Provincia de Moyobamba
35	118565	AMPLIACIÓN DE LA CENTRAL TÉRMICA DE MOYOBAMBA CON DOS (02) GRUPOS RAPIDOS DE 2.0 MW CADA UNO	GL	Viable	Energía	5,380,200	413,14	Moyobamba	Ciudad de Moyobamba
36	119087	MEJORAMIENTO DE LA SUB RASANTE DE LA AV. PARAISO CUADRAS 01 - 09 URB. POPULAR MIRAFLORES, DISTRITO DE SORITOR - MOYOBAMBA - SAN MARTIN	GL	Registro en fase de Inversión	Transporte	754,611.0	2240	Soritor	Urbano Popular Miraflores
37	119443	FORTALECIMIENTO DE LAS CAPACIDADES A LOS JOVENES DE LAS COMUNIDADES RURALES EN CUATRO PROVINCIAS DE LA REGION SAN MARTIN, MOYOBAMBA, SAN MARTIN, EL DORADO Y BELLAVISTA	GL	Registro en fase de Inversión	Agropecuaria	431,421.6	480	Jepelacio	San Miguel de Shuchshuyacu
38	119506	RECONSTRUCCION Y MEJORAMIENTO DEL SERVICIO EDUCATIVO DE LA I.E.N 00116 ALTO PERU, DISTRITO DE SORITOR - MOYOBAMBA - SAN MARTIN	GL	Viable	Educación	1,489,109	2940	Soritor	Alto Perú
39	120440	CONSTRUCCION DEL CAMINO VECINAL: JEPELACIO - EL GUINEAL, DISTRITO DE JEPELACIO, PROVINCIA DE MOYOBAMBA, REGIÓN DE SAN MARTIN	GR	En formulación	Transporte	7,866,293	4942	Jepelacio	Jepelacio, San Luis, El Limón, El Guineal, Nazaret, San Mateo, Ocharme, Juan de Potrero, San Roque.
40	121087	CONSTRUCCION DEL SISTEMA DE AGUA POTABLE E INSTALACION DE LETRINAS EN EL CASERIO DE NUEVO ORIENTE, DISTRITO DE SORITOR - MOYOBAMBA - SAN MARTIN	GL	Viable	Saneamiento	235,328.0	141	Soritor	Caserio Nuevo Oriente
41	121150	CONSTRUCCION DEL SISTEMA DE AGUA POTABLE E INSTALACION DE LETRINAS EN EL CASERIO DE SOL NACIENTE, DISTRITO DE SORITOR - MOYOBAMBA - SAN MARTIN	GL	Viable	Saneamiento	134,349.0	70	Soritor	Caserio de Sol Naciente
42	121191	CONSTRUCCION DEL SISTEMA DE AGUA POTABLE E INSTALACION DE LETRINAS EN EL CASERIO DE NUEVO VALLE, DISTRITO DE SORITOR - MOYOBAMBA - SAN MARTIN	GL	Viable	Saneamiento	195,369.9	121	Soritor	Caserio de Nuevo Valle
43	121393	MEJORAMIENTO DE LA INFRAESTRUCTURA VIAL DE JIRON LARCO CUADRAS 01 AL 08 DE LA CIUDAD DE MOYOBAMBA, PROVINCIA DE MOYOBAMBA - SAN MARTIN	GL	Registro en fase de Inversión	Transporte	1,817,493	483	Moyobamba	Moyobamba
44	121628	AMPLIACION DE LA RED DE DESAGÜE EN LA URBANIZACION VISTA ALEGRE - MOYOBAMBA	GN	Registro en fase de Inversión	Saneamiento	291,455.86	400	Moyobamba	Zona Urbana de Moyobamba
45	123238	MEJORAMIENTO DE LA INFRAESTRUCTURA VIAL DEL JIRON TACNA CUADRA 01 DE LA CIUDAD DE MOYOBAMBA, PROVINCIA DE MOYOBAMBA - SAN MARTIN	GL	Viable	Transporte	332,203.08	92	Moyobamba	Moyobamba
46	123896	MEJORAMIENTO DE LA INFRAESTRUCTURA VIAL Y SISTEMA DE DRENAJE PLUVIAL DEL JIRON 20 DE ABRIL CUADRAS, 23, 24, 25, 26 DE LA CIUDAD DE MOYOBAMBA, PROVINCIA DE MOYOBAMBA - SAN MARTIN	GL	Registro en fase de Inversión	Transporte	2,002,499	998	Moyobamba	Moyobamba
47	125890	INSTALACION DEL SISTEMA DE ABASTECIMIENTO DE AGUA POTABLE Y SANEAMIENTO DE LOS POBLADOS Y ANEXOS DEL VALLE LA CONQUISTA: DISTRITO DE MOYOBAMBA, PROVINCIA DE MOYOBAMBA - SAN MARTIN	GL	En formulación	Saneamiento	5,959,525	3546	Moyobamba	Valle la Conquista
48	126067	AMPLIACION DE LA RED DE DESAGÜE EN EL SECTOR EL BOSQUE - BARRIO DE CALVARIO - MOYOBAMBA	GN	Registro en fase de Inversión	Saneamiento	273,085.0	282	Moyobamba	Moyobamba
49	127185	CONSTRUCCION DE ANTENAS PARA DOTACION DE INTERNET A I.E. Nº 00851, 00824, 00832, 00801 EN LOS CASERIOS DE SAN FRANCISCO DE PAJONAL, SANTA ROSA, FAUSTINO MALDONADO, SAN JUAN DE TANGUMI, DISTRITO DE CALZADA - MOYOBAMBA - SAN MARTIN	GL	Viable	Comunicaciones	35,600.0	990	Calzada	San Francisco de Pajonal, Santa Rosa, Faustino Maldonado, San Juan de Tangumi
50	127449	PUESTA EN VALOR DE LOS LUGARES TURISTICOS EN LA LOCALIDAD DE CALZADA, DISTRITO DE CALZADA - MOYOBAMBA - SAN MARTIN	GL	En Evaluación	Turismo	2,648,851	4309	Calzada	Calzada
51	128257	REHABILITACION Y MEJORAMIENTO DEL PUENTE COLGANTE SOBRE EL RIO MAYO - PUERTO ZAPOTE, DISTRITO MOYOBAMBA, PROVINCIA DE MOYOBAMBA - SAN MARTIN	GL	Registro en fase de Inversión	Transporte	543,458.28	1034	Moyobamba	Puerto Zapote
52	128323	MEJORAMIENTO DE LAS CONDICIONES BASICAS DE LA I.E.N 00815 DE CARRIZAL, DISTRITO DE JEPELACIO, PROVINCIA DE MOYOBAMBA - SAN MARTIN	GL	Viable	Educación	4,118,702	209	Jepelacio	Carrizal
53	49784	CONSTRUCCION DE PUENTE VEHICULAR MOTILONES - SECTOR MOTILONES, MOYOBAMBA, PROVINCIA DE MOYOBAMBA - SAN MARTIN	GL	Registro en fase de Inversión	Transporte	18,443,405	17179	Moyobamba	Moyobamba
54	128846	AMPLIACION Y SUSTITUCION DEL EQUIPAMIENTO E INFRAESTRUCTURA DE LA INSTITUCION EDUCATIVA INICIAL N° 093 DE LA LOCALIDAD DE BUENOS AIRES, DISTRITO DE MOYOBAMBA, PROVINCIA DE MOYOBAMBA - SAN MARTIN	GL	Viable	Educación	604,321.49	1086	Moyobamba	Buenos Aires
55	129280	MEJORAMIENTO DE LA PRESTACION DEL SERVICIO EDUCATIVO EN EL CENTRO RURAL DE FORMACION EN ALTERNANCIA VARONES - JOSE GALVEZ, DISTRITO DE SORITOR - MOYOBAMBA - SAN MARTIN	GL	Viable	Educación	2,210,311	1088	Soritor	Jose Galvez
56	130611	CONSTRUCCION DEL CAMINO VECINAL NUEVO SAN MIGUEL - NUEVO CUTERVO, DISTRITO DE JEPELACIO, PROVINCIA DE MOYOBAMBA, REGION SAN MARTIN	GR	Viable	Transporte	3,250,677	3044	Jepelacio	Nuevo San Miguel, Nuevo Cutervo
57	135121	MEJORAMIENTO DE LAS CONDICIONES BASICAS DEL SERVICIO EDUCATIVO DE LA INSTITUCION EDUCATIVA PRIMARIA N 00956 - ALTO RIOJA - DISTRITO DE JEPELACIO, PROVINCIA DE MOYOBAMBA - SAN MARTIN	GL	Viable	Educación	1,711,339	635	Jepelacio	Alto Rioja
58	136413	MEJORAMIENTO DE LA INFRAESTRUCTURA VIAL DEL JIRON DOS DE MAYO CUADRAS 18, 19, 20 Y CALLE AEROPUERTO DE LA CIUDAD DE MOYOBAMBA, PROVINCIA DE MOYOBAMBA - SAN MARTIN	GL	Registro en fase de Inversión	Transporte	2,232,327	450	Moyobamba	Moyobamba

Nº	CÓDIGO	TÍTULO	NIVEL DE GOBIERNO	SITUACIÓN DEL PROYECTO	FUNCIÓN	MONTO DE INVERSIÓN	Nº DE BENEFICIARIOS	DISTRITOS	LOCALIDAD
59	136464	ELECTRIFICACIÓN RURAL DEL SECTOR SAN LORENZO, PERTENECIENTE AL DISTRITO Y PROVINCIA DE MOYOBAMBA, REGIÓN DE SAN MARTÍN	GR	Viable	Energía	509,973.36	404	Moyobamba	Sector San Lorenzo
60	136566	PUESTA EN VALOR DEL ATRACTIVO TURISTICO DEL PUERTO DE TAHUISHCO - MOYOBAMBA, PROVINCIA DE MOYOBAMBA, REGION SAN MARTIN	GR	Registro en fase de Inversión	Turismo	4,425,603	11271	Moyobamba	Moyobamba
61	136869	MEJORAMIENTO DE LAS CONDICIONES BÁSICAS DEL SERVICIO EDUCATIVO EN LA I.E. LUIS HERNÁN RAMÍREZ MENDOZA, LAHUARPIA - JEPELACIO - MOYOBAMBA - SAN MARTÍN	GR	Viable	Educación	2,382,276	2089	Jepelacio	Lahuarpia
62	139166	MEJORAMIENTO Y AMPLIACION DE LA GESTION INTEGRAL DE RESIDUOS SOLIDOS MUNICIPALES EN LAS LOCALIDADES DE JEPELACIO, SHUCSHUYACU, BARRANQUITA, PACAYPITE, NUEVO SAN MIGUEL Y CARRIZAL DEL DISTRITO DE JEPELACIO, PROVINCIA DE MOYOBAMBA - SAN MARTIN	GL	Viable	Medio Ambiente	2,475,572	8465	Jepelacio	Jepelacio, Shucshuyacu, Barranquita, Pacaypite, Nuevo San Miguel, y Carrizal
63	141191	IMPLEMENTACIÓN DE LA CASA DE ESPERA MATERNA DEL CENTRO POBLADO LAHUARPIA, DISTRITO DE JEPELACIO, PROVINCIA DE MOYOBAMBA - REGIÓN SAN MARTÍN	GR	En Evaluación	Salud	279,673.72	1992	Jepelacio	Lahuarpia
64	141280	MEJORAMIENTO DE LAS CONDICIONES BASICAS DEL SERVICIO EDUCATIVO EN LA INSTITUCION EDUCATIVA INTEGRADA N° 00855 - CASERIO SANTA CATALINA, DISTRITO DE MOYOBAMBA, PROVINCIA DE MOYOBAMBA - SAN MARTIN	GL	Viable	Educación	1,462,876	2477	Moyobamba	Caserio Santa Catalina
65	141287	MEJORAMIENTO DE LA INFRAESTRUCTURA EDUCATIVA DE LA I.E. N 00905 DEL CASERIO DE NUEVO ORIENTE, DISTRITO DE SORITOR - MOYOBAMBA - SAN MARTIN	GL	Viable	Educación	23,799.83	30	Soritor	Caserio Nuevo Oriente
66	141357	IMPLEMENTACION DE LA CASA DE ESPERA MATERNA EN LA LOCALIDAD DE JERILLO, DISTRITO DE JEPELACIO, PROVINCIA DE MOYOBAMBA - REGION SAN MARTIN	GR	En Evaluación	Salud	290,309.28	2371	Jepelacio	Jerillo

Nº	CÓDIGO	TÍTULO	NIVEL DE GOBIERNO	SITUACIÓN DEL PROYECTO	FUNCIÓN	MONTO DE INVERSIÓN	Nº DE BENEFICIARIOS	DISTRITOS	LOCALIDAD
1	169212	CONSTRUCCION DE RESERVOIRIO DE 20 M3 PARA AGUA POTABLE EN EL BARRIO UNION PROGRESO DEL CASERIO LUCERO, DISTRITO DE SORITOR - MOYOBAMBA - SAN MARTIN	GL	Viable	Saneamiento	25,738.65	400	Soritor	Caserio Lucero
2	93453	CONSTRUCCION DEL LOCAL COMUNAL DE USO MULTIPLE EN CARRIZAL - JEPELACIO, PROVINCIA DE MOYOBAMBA - SAN MARTIN	GL	Viable	Asistencia y previsión social	353,070.00	555	Jepelacio	Caserio Carrizal
3	94839	ELECTRIFICACIÓN RURAL DEL VALLE DEL ALTO MAYO, SECTORES SORITOR Y YORONGOS, JURISDICCIÓN DE LAS PROVINCIAS DE MOYOBAMBA Y RIOJA, DEPARTAMENTO DE SAN MARTÍN	GR	Viable	Energía y Recursos minerales	2,918,840	1969	Soritor y Yorongos	Soritor y Yorongos
4	104957	MEJORAMIENTO , ACONDICIONAMIENTO E IMPLEMENTACION DEL RECREO TURISTICO AGUAJAL Y DE LA LAGUNA EL DOREO DISTRITO DE HABANA, PROVINCIA DE MOYOBAMBA - SAN MARTIN	GL	Viable	Industria, comercio y servicio	1,346,954	1638	Habana	Caserio El AgujaL, Laguna el Doreo
5	105764	CONSTRUCCION Y EQUIPAMIENTO DE LA PLAZA DEL CENTRO POBLADO MENOR EL CONDOR, DISTRITO DE MOYOBAMBA, PROVINCIA DE MOYOBAMBA - SAN MARTIN	GL	Viable	Salud y Saneamiento	870,646	1033	Moyobamba	CP El Cóndor
6	105849	CONSTRUCCION Y EQUIPAMIENTO DE LA PLAZA DEL CENTRO POBLADO MENOR QUILLOALLPA, DISTRITO DE MOYOBAMBA, PROVINCIA DE MOYOBAMBA - SAN MARTIN	GL	Viable	Salud y Saneamiento	852,362	1141	Moyobamba	CP Quilloallpa
7	109149	MEJORAMIENTO DE LA OFERTA DE LOS SERVICIOS EDUCATIVOS EN EL COLEGIO NACIONAL AGROPECUARIO JOSÉ LUÍS PURIZACA ALDANA - LOS ÁNGELES - DISTRITO DE MOYOBAMBA, PROVINCIA DE MOYOBAMBA - SAN MARTIN	GL	Viable	Educación y cultura	4,331,485	2589	Moyobamba	CP Los Angeles
8	112136	AMPLIACION Y MEJORAMIENTO DE LOS SISTEMAS DE ALCANTARILLADO Y TRATAMIENTO DE AGUAS RESIDUALES EN LA LOCALIDAD DE MOYOBAMBA, PROVINCIA DE MOYOBAMBA - SAN MARTIN	GN	Viable	Saneamiento	53,924,650	54,974	Moyobamba	Zona Urbana de Moyobamba
9	113504	MEJORAMIENTO , CONSERVACION Y RECUPERACION DE LAS NACIENTES Y FAJAS MARGINALES DE LAS QUEBRADAS RUMIYACU, MISHQUIYACU Y ALMENDRA, FUENTES DE AGUA DESTINADAS A LA PROVISION CONTINUA DE AGUA POTABLE A LA CIUDAD DE MOYOBAMBA, PROVINCIA DE MOYOBAMBA - SAN MARTIN	GL	Viable	Medio Ambiente	557,661.69	66,51	Moyobamba	CP San Vicente, San Andres, Mishquiyacu, San Mateo, El Limon, Alfarillo y Naranjal
10	126888	MEJORAMIENTO DE LA INFRAESTRUCTURA DE LOS SERVICIOS TURISTICOS DE LAS CATARATAS DE LAHUARPIA, LOCALIDAD DE LAHUARPIA, DISTRITO DE JEPELACIO, PROVINCIA DE MOYOBAMBA, DEPARTAMENTO DE SAN MARTIN	GR	Viable	Turismo	1,063,152	889	Jepelacio	Caserio Lahuarpia
11	148452	FORTALECIMIENTO DE CAPACIDADES PARA LA CONSERVACION DE LAS MICRO CUENCAS , DISTRITO DE CALZADA - MOYOBAMBA - SAN MARTIN	GL	Viable	Medio Ambiente	298,800.0	1030	Calzada	Calzada
12	130222	REHABILITACION Y MEJORAMIENTO DEL CAMINO VECINAL SM-530: EMP. PE-5N (PTE. TONCHIMA)-FAUSTINO MALDONADO-SANTA ROSA BAJO TANGUMI-EL EDÉN, DISTRITOS DE CALZADA Y YANTALO, PROVINCIA DE MOYOBAMBA - SAN MARTIN	GL	Viable	Transporte	2,815,378	1074	Yantalo y Calzada	Yantalo y Calzada
13	131550	MEJORAMIENTO DE LOS SERVICIOS EN EL CENTRO DE SALUD DEL CENTRO POBLADO DE JERILLO - JEPELACIO - MOYOBAMBA - SAN MARTÍN	GR	Viable	Salud	3,602,598	2032	Jepelacio	Jerillo
14	139541	MEJORAMIENTO Y AMPLIACION DE LA GESTION INTEGRAL DE RESIDUOS SOLIDOS MUNICIPALES, EN LA LOCALIDAD DE HABANA, DISTRITO DE HABANA, PROVINCIA DE MOYOBAMBA - SAN MARTIN	GL	En Evaluación	Medio Ambiente	592,436.19	1247	Habana	Habana
15	139985	MEJORAMIENTO DE LAS CONDICIONES BASICAS DEL SERVICIO EDUCATIVO EN LA INSTITUCION EDUCATIVA N° 00811 - PERLA DE INDAÑE - DISTRITO DE MOYOBAMBA, PROVINCIA DE MOYOBAMBA - SAN MARTIN	GL	Viable	Educación	918,711.16	1024	Moyobamba	Perla de Indañe
16	142139	MEJORAMIENTO DE LAS ZONAS CRITICAS DE LA SUB CUENCA HIDROGRAFICA DEL RIO GERA DEL DISTRITO DE JEPELACIO, PROVINCIA DE MOYOBAMBA - SAN MARTIN	GL	Viable	Medio Ambiente	4,378,186	11,618	Jepelacio	Jepelacio
17	142538	CONSTRUCCION E INSTALACION DEL SISTEMA DE SANEAMIENTO BÁSICO CON TANQUE SÉPTICO Y POZO PERCOLADOR EL SECTOR PAZ Y ESPERANZA DE LA CIUDAD DE MOYOBAMBA, PROVINCIA DE MOYOBAMBA - SAN MARTIN	GL	Viable	Saneamiento	270,935.25	263	Moyobamba	Sector Paz y Esperanza
18	142729	PUESTA EN VALOR ECOTURISTICO DE LAS CATARATAS DE PACCHA Y LEJIAYACU, DISTRITO DE JEPELACIO, PROVINCIA DE MOYOBAMBA - SAN MARTIN	GL	Viable	Turismo	1,649,789	41,677	Jepelacio	Nvo. San Miguel y Pacaypite
19	143273	MEJORAMIENTO DEL CAMINO VECINAL PUNTA DE DOÑE - SECTOR QUINAYACU, DISTRITO DE MOYOBAMBA, PROVINCIA DE MOYOBAMBA - SAN MARTIN	GL	Viable	Transporte	930,823.93	41,652	Moyobamba	Moyobamba
20	143577	PUESTA EN VALOR DEL ATRACTIVO ECOTURISTICO DEL JARDÍN BOTÁNICO SAN FRANCISCO - DISTRITO Y PROVINCIA DE MOYOBAMBA - DEPARTAMENTO DE SAN MARTÍN	GR	Viable	Turismo	654,586.08	4241	Moyobamba	Moyobamba
21	143850	MEJORAMIENTO DE LA INFRAESTRUCTURA DE RIEGO DEL CANAL PRINCIPAL LUCHADOR - SHICA, DISTRITOS DE SORITOR - HABANA - CALZADA, PROVINCIA DE MOYOBAMBA - REGIÓN SAN MARTÍN	GR	En Evaluación	Agropecuaria	23,500,653	3175	Habana, Soritor, Calzada	Habana, Soritor, Calzada
22	144050	MEJORAMIENTO INTEGRAL DE LOS SERVICIOS NUTRICIONALES PREVENTIVOS, DISTRITO DE MOYOBAMBA, PROVINCIA DE MOYOBAMBA - SAN MARTIN	GL	Registro en fase de Inversión	Protección Social	1,046,532.91	6221	Moyobamba	Moyobamba
23	144329	CONSTRUCCION DE LA TROCHA CARROZABLE A BELLAVISTA, DISTRITO DE SORITOR - MOYOBAMBA - SAN MARTIN	GL	Viable	Transporte	25,230.86	122	Soritor	Caserio de Bellavista
24	144928	MEJORAMIENTO DE LA INFRAESTRUCTURA VIAL Y SISTEMA DE DRENAJE PLUVIAL DEL JIRON MANUEL DEL AGUILA CUADRAS 01 - 02 Y JIRON TUMBES CUADRA 06, DE LA CIUDAD DE MOYOBAMBA, PROVINCIA DE MOYOBAMBA - SAN MARTIN	GL	Registro en fase de Inversión	Transporte	1,209,590	365	Moyobamba	Moyobamba
25	145949	MEJORAMIENTO DE LA RED DE AGUA POTABLE Y DESAGÜE EN EL JIRON ANDALUCIA CUADRAS DEL 02 AL 04 – BARRIO DE CALVARIO - MOYOBAMBA	GN	Viable	Saneamiento	62,306.0	220	Moyobamba	Moyobamba
26	146024	MEJORAMIENTO DE LA RED DE AGUA POTABLE Y DESAGÜE EN LOS JIRONES PUNO CUADRAS DEL 01 AL 06, 20 DE ABRIL C. DEL 03 AL 06, SUCRE C. 6 Y 7, CORONEL SECADA C. 03 Y PEDRO PASCASIO C. 07 Y 08 – BARRIO DE ZARAGOZA - MOYOBAMBA	GN	Viable	Saneamiento	190,560.0	1250	Moyobamba	Moyobamba
27	146073	REHABILITACION Y MEJORAMIENTO DEL CAMINO VECINAL DOMINGO PUESTO - ATUMPLAYA, DISTRITO DE MOYOBAMBA, PROVINCIA DE MOYOBAMBA - SAN MARTIN	GL	Viable	Transporte	4,068,752	934	Moyobamba	Atumplaya, El Espino, Domingo Puesto
28	148310	CONSTRUCCION DE 02 AULAS +01 DIRECCION + SSHH DE LA INSTITUCION EDUCATIVA N° 00196 DEL CASERIO DE JERICO, DISTRITO DE SORITOR - MOYOBAMBA - SAN MARTIN	GL	Viable	Educación	111,318.04	54	Soritor	Jerico
29	148452	FORTALECIMIENTO DE CAPACIDADES PARA LA CONSERVACION DE LAS MICRO CUENCAS , DISTRITO DE CALZADA - MOYOBAMBA - SAN MARTIN	GL	Viable	Medio Ambiente	298,800.0	1030	Calzada	Calzada

Nº	CÓDIGO	TÍTULO	NIVEL DE GOBIERNO	SITUACIÓN DEL PROYECTO	FUNCIÓN	MONTO DE INVERSIÓN	Nº DE BENEFICIARIOS	DISTRITOS	LOCALIDAD
30	151718	MEJORAMIENTO DE LA ACCESIBILIDAD EN LAS CALLES DEL BARRIO BELEN, DISTRITO DE SORITOR - MOYOBAMBA - SAN MARTIN	GL	Viable	Transporte	356,969.68	5684	Soritor	Soritor
31	153581	CONSTRUCCION DEL SISTEMA DE AGUA POTABLE PARA EL CASERIO DE ALTO CACHIYACU, DISTRITO DE MOYOBAMBA, PROVINCIA DE MOYOBAMBA - SAN MARTI	GL	Registro en fase de Inversión	Saneamiento	205,293.44	265	Moyobamba	CP Alto Cachiycu
32	153709	CONSTRUCCION DE LETRINAS SANITARIAS ECOLOGICAS PARA LOS CASERIOS DE ALAMO - NUEVO JAEN DISTRITO DE MOYOBAMBA, PROVINCIA DE MOYOBAMBA - SAN MARTIN	GL	Registro en fase de Inversión	Saneamiento	287,925.92	611	Moyobamba	Caserio El Alamo, Nuevo Jaen
33	157593	CONSTRUCCION DE CASETA DE VIGILANCIA E INCINERADOR Y MEJORAMIENTO DEL SISTEMA DE EVACUACION PLUVIAL EN EL PUESTO DE SALUD DE SORITOR, DISTRITO DE SORITOR - MOYOBAMBA - SAN MARTIN	GL	Viable	Salud	22,000.0	250	Soritor	Soritor
34	146086	CONSTRUCCION DEL CAMINO VECINAL ATUMPLAYA-SAN PEDRO-TORNILLO, DISTRITO DE MOYOBAMBA, PROVINCIA DE MOYOBAMBA - SAN MARTIN	GL	En Formulación	Transporte	2,300,299	1384	Moyobamba	Atumplaya, san Pedro, Tornillo
35	148332	MEJORAMIENTO Y/O ACONDICIONAMIENTO DE CALLES DE LAS NUEVAS URBANIZACIONES POPULARES LA VICTORIA, LA UNION, LA LOMA, JOSE GALVEZ Y MIRAFLORES, DISTRITO DE SORITOR - MOYOBAMBA - SAN MARTIN	GL	Viable	Transporte	46,740.07	9416	Soritor	La Victoria, La Unión, La Loma, José Galvez, Miraflores
36	148824	MEJORAMIENTO Y AMPLIACION DE LA GESTION INTEGRAL DE RESIDUOS SOLIDOS MUNICIPALES LOCALIDAD DE SORITOR, DISTRITO DE SORITOR - MOYOBAMBA - SAN MARTIN	GL	En Formulación	Medio Ambiente	3,164,669	13,515	Soritor	Soritor
37	148999	SISTEMA ELÉCTRICO RURAL MOYOBAMBA - III ETAPA	GN	Viable	Energía	3,249,611	2292	Alfonso de Alvarado, Jelepela	Alfonso de Alvarado, Jelepela, Moyobamba
38	149153	PUESTA EN VALOR DEL ATRACTIVO ECOTURÍSTICO DE LOS BAÑOS SULFUROSOS DE OROMINA DEL DISTRITO MOYOBAMBA, PROVINCIA DE MOYOBAMBA - SAN MARTIN	GL	En Evaluación	Turismo	1,285,515	25,29	Moyobamba	Baños sulfurosos de oromina
39	149678	MEJORAMIENTO Y AMPLIACION DE LA GESTION INTEGRAL DE RR.SS.M EN LOS CC.PP. DE DELICIAS DEL GERA, JERILLO, CARACHUPAYACU, EL TRIUNFO, SAN MIGUEL, RAMIREZ, NARANJOS, ALFONSO UGARTE Y LAHUARPIA, DISTRITO DE JEPELACIO, PROVINCIA DE MOYOBAMBA - SAN MARTIN	GL	En Evaluación	Medio Ambiente	1,474,638	4166	Jepelacio	Delicias del Gera, Jerillo, Carachupayacu, El Triunfo, San Miguel, Pintuyacu, Ramirez, Los Naranjos, Alfonso Ugarte y Lahuarpiá
40	149906	REHABILITACION Y MEJORAMIENTO DE LOS JRS. MARONA, JOSE GALVEZ, LIMA, HUALLAGA, SAN PEDRO, SAN MARTIN CDRA 04 Y DEL MAYO, DEL CENTRO POBLADO MARONA, DISTRITO DE MOYOBAMBA, PROVINCIA DE MOYOBAMBA - SAN MARTIN	GL	Viable	Transporte	349,029.76	1005	Moyobamba	Marona
41	150115	MEJORAMIENTO Y AMPLIACION DE LAS CONDICIONES PARA LA PRACTICA Y OBSERVACION DEPORTIVA EN EL ESTADIO MUNICIPAL DEL DISTRITO DE YANTALO, PROVINCIA DE MOYOBAMBA - SAN MARTIN	GL	Viable	Cultura y Deporte	1,680,545	2941	Yantalo	Yantalo
42	150252	MEJORAMIENTO DE LA INFRAESTRUCTURA VIAL Y SISTEMA DE DRENAJE PLUVIAL DE LA CALLE 06 DEL SECTOR VILLA HERMOSA DE LA CIUDAD DE MOYOBAMBA, PROVINCIA DE MOYOBAMBA - SAN MARTIN	GL	Registro en fase de Inversión	Transporte	417,872.6	150	Moyobamba	Moyobamba
43	150576	MEJORAMIENTO DE LAS CONDICIONES BÁSICAS DEL SERVICIO EDUCATIVO EN LA INSTITUCIÓN EDUCATIVA N 00910, CORDILLERA ANDINA - DISTRITO Y PROVINCIA DE MOYOBAMBA - SAN MARTIN	GR	Viable	Educación	3,041,687	3809	Moyobamba	Cordillera Andina
44	150850	FORTALECIMIENTO DE CAPACIDADES EN EL SERVICIO DE PROTECCION DE LAS AREAS DE CONSERVACION MUNICIPAL DE JUNINGUILLO LA MINA, QUILLOALLPA Y SUGLLAQUIRO DEL DISTRITO DE MOYOBAMBA, PROVINCIA DE MOYOBAMBA - SAN MARTIN	GL	No viable	Medio Ambiente	909,584.2	5795	Moyobamba	Juninguillo, Sugllaquiro y Quilloallpa
45	152308	MEJORAMIENTO DE LAS CONDICIONES BÁSICAS PARA BRINDAR EL SERVICIO EDUCATIVO EN LA I.E. N 00479 - JUAN CLÍMACO VELA REYES - MOYOBAMBA - SAN MARTIN	GR	En Formulación	Educación	6,828,650	10,264	Moyobamba	Moyobamba
46	152611	MEJORAMIENTO DE LA INFRAESTRUCTURA VIAL Y SISTEMA DE DRENAJE PLUVIAL DEL JIRON IQUITOS CUADRA 10, DE LA CIUDAD DE MOYOBAMBA, PROVINCIA DE MOYOBAMBA - SAN MARTIN	GL	Viable	Transporte	996,653.86	864	Moyobamba	Moyobamba
47	153655	CONSTRUCCION DE LETRINAS SANITARIAS ECOLOGICAS PARA LOS CASERIOS DE NUEVO ALIANZA - LA CRUZ DEL ALTO MAYO, DISTRITO DE MOYOBAMBA, PROVINCIA DE MOYOBAMBA - SAN MARTIN	GL	Registro en fase de Inversión	Saneamiento	299,992.75	685	Moyobamba	Nuevo Alianza- La Cruz del Alto Mayo
48	154801	CONSTRUCCION DE BALSA CAUTIVA - PUERTO GUAYAQUIL, DEFENSAS RIBEREÑAS Y VÍA DE ACCESO TRAMO PUERTO GUAYAQUIL - EL DORADO, CC.NN EL DORADO, DISTRITO DE MOYOBAMBA, PROVINCIA DE MOYOBAMBA - SAN MARTIN	GL	Registro en fase de Inversión	Transporte	745,376.34	3657	Moyobamba	CCNN El Dorado
49	155102	CONSTRUCCION DE LA PLAZUELA Y ALAMEDA POZO GRANDE EN EL BARRIO MISHUYACU, DISTRITO DE SORITOR - MOYOBAMBA - SAN MARTIN	GL	Viable	Transporte	299,778.31	3000	Soritor	Barrio Mishuyacu
50	155960	AMPLIACION Y EQUIPAMIENTO DE LA INFRAESTRUCTURA DEL PUESTO DE SALUD EN EL CENTRO POBLADO DE SAN MARCOS, DISTRITO DE SORITOR - MOYOBAMBA - SAN MARTIN	GL	Viable	Salud	359,018.0	3946	Soritor	San Marcos
51	156171	MEJORAMIENTO DEL CANAL PRINCIPAL DEL COMITÉ DE REGANTES SAN JOSÉ DE INDAÑE DISTRITO DE MOYOBAMBA PROVINCIA DE MOYOBAMBA REGIÓN SAN MARTIN	GR	En Formulación	Agropecuaria	2,513,374	180	Moyobamba	La Perla de Indañe
52	157003	CONSTRUCCION DE LA TROCHA CARROZABLE LA LIBERTAD - COMUNIDAD NATIVA SAN RAFAEL DEL DISTRITO DE MOYOBAMBA, PROVINCIA DE MOYOBAMBA - SAN MARTIN	GL	Viable	Transporte	1,983,007	495	Moyobamba	L Libertá, CN San Rafael
53	157050	AMPLIACION DE LA RED DE DESAGUE EN EL SECTOR BUENOS AIRES - BARRIO DE CALVARIO - MOYOBAMBA	GN	Viable	Saneamiento	937,756.0	550	Moyobamba	Moyobamba
54	157519	CONSTRUCCION DE 02 CELDAS Y CERCO PERIMETRICO DEL BOTADERO MUNICIPAL DE LA LOCALIDAD DE SORITOR, DISTRITO DE SORITOR - MOYOBAMBA - SAN MARTIN	GL	Viable	Medio Ambiente	27,174.0	14082	Soritor	Soritor
55	157587	CONSTRUCCION DE RESERVOIRIO DE 10 M3 PARA AGUA POTABLE DEL CASERIO SANTA ROSA, DISTRITO DE SORITOR - MOYOBAMBA - SAN MARTIN	GL	Viable	Saneamiento	12,500.0	192	Soritor	Soritor
56	158013	CONSTRUCCION DEL SISTEMA DE EVACUACION Y TRATAMIENTO DE AGUAS SERVIDAS EN EL SECTOR LAS PALMERAS - MOYOBAMBA	GN	Registro en fase de Inversión	Saneamiento	299,910.71	410	Moyobamba	Moyobamba
57	158531	CONSTRUCCION DE UNA LOSA DEPORTIVA Y MEJORAMIENTO DE DOS AULAS EN LA I.E. N 00898, EL LUCERO, DISTRITO DE SORITOR - MOYOBAMBA - SAN MARTIN	GL	Viable	Educación	68,614.57	250	Soritor	El Lucero
58	158583	MEJORAMIENTO DE LA CALIDAD EDUCATIVA EN LA RED DE CENTROS RURALES DE FORMACION EN ALTERNANCIA -CRFA- DEL DISTRITO DE SORITOR, PROVINCIA DE MOYOBAMBA-SAN MARTIN.	GR	Viable	Educación	4,662,151	4365	Soritor	

Nº	CÓDIGO	TÍTULO	NIVEL DE GOBIERNO	SITUACIÓN DEL PROYECTO	FUNCIÓN	MONTO DE INVERSIÓN	Nº DE BENEFICIARIOS	DISTRITOS	LOCALIDAD
59	158619	IMPLEMENTACIÓN DE ALIMENTADORES DE DISTRIBUCIÓN EN MT PARA EL SERVICIO ELÉCTRICO RURAL DE LA SET MOYOBAMBA	GN	En Evaluación	Energía	7,886,604	10	Moyobamba - Yantalo	Moyobamba - Yantalo
60	158690	REMODELACIÓN DE REDES DE DISTRIBUCIÓN EN MT Y BT DE 17 SECTORES DEL SISTEMA ELÉCTRICO MOYOBAMBA	GN	En Evaluación	Energía	3,025,324	7214	Moyobamba	Moyobamba
61	160507	MEJORAMIENTO DEL CAMINO VECINAL PUEBLO LIBRE - EL MANANTIAL - LOS OLIVOS - SHIMPIYACU, DISTRITO DE MOYOBAMBA, PROVINCIA DE MOYOBAMBA - SAN MARTIN	GL	Viable	Transporte	1,172,677.91	3473	Moyobamba	Pueblo Libre
62	161564	MEJORAMIENTO DEL DESARROLLO ORGANIZACIONAL EN LOS JOVENES DE MOYOBAMBA, PROVINCIA DE MOYOBAMBA - SAN MARTIN	GL	En Evaluación	Protección Social	298,940.0	6530	Moyobamba	Moyobamba
63	161565	MEJORAMIENTO DE LAS CAPACIDADES TÉCNICAS Y COMERCIALES PARA EL DESARROLLO DE LA ACTIVIDAD ARTESANAL EN EL DISTRITO DE MOYOBAMBA, PROVINCIA DE MOYOBAMBA - SAN MARTIN	GL	En Evaluación	Industria	1,011,816.52	316	Moyobamba	Moyobamba
64	162225	MEJORAMIENTO DEL SERVICIO EDUCATIVO EN LA I.E. Nº 00512 - JERILLO - JEPELACIO - MOYOBAMBA - SAN MARTIN	GR	Registro en fase de Inversión	Educación	330,209.47	169	Jepelacio	Jerillo
65	162517	CONSTRUCCION DE LOS SERVICIOS HIGIENICOS PARA DOCENTES EN LA I.E. N 00503 DEL CENTRO POBLADO DE SAN MARCOS, DISTRITO DE SORITOR - MOYOBAMBA - SAN MARTIN	GL	Viable	Educación	45,700.0	556	Soritor	San Marcos
66	163170	FORTALECIMIENTO DE LAS CAPACIDADES Y HABILIDADES DEPORTIVAS EN FUTBOL EN LOS NIÑOS DEL DISTRITO DE MOYOBAMBA, PROVINCIA DE MOYOBAMBA - SAN MARTIN	GL	En Evaluación	Cultura y Deporte	193,671.0	300	Moyobamba	Moyobamba
67	165609	MEJORAMIENTO DE LA INFRAESTRUCTURA VIAL Y SISTEMA DE DRENAJE PLUVIAL DEL JIRON ALONSO DE ALVARADO CUADRA 16 Y AYACUCHO CUADRA 03 DE LA CIUDAD DE MOYOBAMBA, PROVINCIA DE MOYOBAMBA - SAN MARTIN	GL	Viable	Transporte	712,217.07	346	Moyobamba	Moyobamba
68	165688	MEJORAMIENTO DEL SEGUNDO PISO DEL AUDITORIO MUNICIPAL EN LA CIUDAD DE SORITOR, DISTRITO DE SORITOR - MOYOBAMBA - SAN MARTIN	GL	Viable	Cultura y Deporte	37,431.85	1500	Soritor	Soritor
69	166220	MEJORAMIENTO DEL SERVICIO EDUCATIVO EN LA INSTITUCION EDUCATIVA Nº 00860 - CENTRO POBLADO PLAYA HERMOSA, DISTRITO DE MOYOBAMBA, PROVINCIA DE MOYOBAMBA - SAN MARTIN	GL	Viable	Educación	1,125,465.51	887	Moyobamba	CP Playa Hermosa
70	168248	CONSTRUCCION DE PEQUEÑO SISTEMA DE RIEGO EN LA LOCALIDAD DE SAN MIGUEL, DISTRITO DE SORITOR - MOYOBAMBA - SAN MARTIN	GL	Registro en fase de Inversión	Agropecuaria	299,998.0	708	Soritor	San Miguel
71	168700	MEJORAMIENTO DE LA ACCESIBILIDAD DE CALLES EN EL CASERIO DE NUEVA ESPERANZA, DISTRITO DE SORITOR - MOYOBAMBA - SAN MARTIN	GL	Viable	Transporte	40,602.62	250	Soritor	Caserio Nueva Esperanza
72	170517	AMPLIACION Y MEJORAMIENTO DEL SISTEMA DE AGUA POTABLE DEL CENTRO POBLADO FLOR DEL MAYO, DISTRITO DE MOYOBAMBA, PROVINCIA DE MOYOBAMBA - SAN MARTIN	GL	Viable	Saneamiento	299,900.06	849	Moyobamba	Flor de Mayo
73	170788	MEJORAMIENTO DE LA INFRAESTRUCTURA VIAL Y SISTEMA DE DRENAJE PLUVIAL DE LOS JRS. LAS ORQUIDEAS CDRA 1, CORONEL BARDALEZ CDRA 4-5 Y LOS PASAJES LOS CEDROS CDRA 1-2 Y LOS PINOS CDRA 1 - CIUDAD DE MOYOBAMBA, PROVINCIA DE MOYOBAMBA - SAN MARTIN	GL	Viable	Transporte	1,277,916	1086	Moyobamba	Moyobamba
74	164892	MEJORAMIENTO DE CALLES A NIVEL DE SUBRASANTE DEL BARRIO DE JOSE GALVEZ, DISTRITO DE SORITOR - MOYOBAMBA - SAN MARTIN	GL	Viable	Transporte	66,040.78	1200	Soritor	Soritor
75	165198	ELECTRIFICACIÓN RURAL DE LAS LOCALIDADES DE SANTA ROSA, EL LUCERO, VISTA ALEGRE Y LOS OLIVOS; DISTRITO DE SORITOR, PROVINCIA DE MOYOBAMBA, DEPARTAMENTO DE SAN MARTIN	GR	Viable	Energía	747,543.66	186	Soritor	Santa Rosa, Vista Alegre, El Lucero y Los Olivos
76	165340	MEJORAMIENTO DE CALLES DEL BARRIO LA UNION DEL CENTRO POBLADO DE SAN MARCOS, DISTRITO DE SORITOR - MOYOBAMBA - SAN MARTIN	GL	Viable	Transporte	44,494.9	500	Soritor	CP San Marcos
77	165364	INSTALACION E IMPLEMENTACION DE TALLER DE PRODUCCION PARA PERSONAS CON DISCAPACIDAD - OMAPEP EN LA CIUDAD DE SORITOR, DISTRITO DE SORITOR - MOYOBAMBA - SAN MARTIN	GL	Viable	Industria	36,000.0	100	Soritor	Soritor
78	166527	MEJORAMIENTO DE LA INFRAESTRUCTURA VIAL Y SISTEMA DE DRENAJE PLUVIAL DEL JIRON EL DORADO CUADRA 01 Y 02 DE LA CIUDAD DE MOYOBAMBA, PROVINCIA DE MOYOBAMBA - SAN MARTIN	GL	Viable	Transporte	1,365,255	549	Moyobamba	Moyobamba
79	167625	CONSTRUCCION DE LA INFRAESTRUCTURA Y EQUIPAMIENTO DE LA INSTITUCION EDUCATIVA Nº 00988 - CC.NN. NUEVA VIDA - DISTRITO DE MOYOBAMBA, PROVINCIA DE MOYOBAMBA - SAN MARTIN	GL	Viable	Educación	586,996.26	539	Moyobamba	CCNN Nueva Vida
80	167807	CONSTRUCCION DE LA INFRAESTRUCTURA Y EQUIPAMIENTO DE LA INSTITUCION EDUCATIVA Nº 00652 - CC.NN. MORROYACU - DISTRITO DE MOYOBAMBA, PROVINCIA DE MOYOBAMBA - SAN MARTIN	GL	Viable	Educación	560,049.53	625	Moyobamba	CCNN Morroyacu
81	168223	CONSTRUCCION DE PEQUEÑO SISTEMA DE RIEGO EN LA LOCALIDAD DE NUEVO EDEN, DISTRITO DE MOYOBAMBA, PROVINCIA DE MOYOBAMBA - SAN MARTIN	GL	Registro en fase de Inversión	Agropecuaria	287,891.49	708	Moyobamba	Nuevo Edén
82	168430	CONSTRUCCION DE PUENTE COLGANTE PEATONAL SOBRE EL RIO OCHEQUE EN EL CASERIO LUZ DEL ORIENTE, DISTRITO DE SORITOR - MOYOBAMBA - SAN MARTIN	GL	Viable	Transporte	114,712.72	240	Soritor	Luz del Oriente
83	168957	MEJORAMIENTO DE LA INFRAESTRUCTURA VIAL Y SISTEMA DE DRENAJE PLUVIAL DEL JIRON LAS GOLONDRINAS CUADRA 01 Y JIRON LAS VIOLETAS CUADRA 01 DE LA CIUDAD DE MOYOBAMBA, PROVINCIA DE MOYOBAMBA - SAN MARTIN	GL	Viable	Transporte	460,188.71	637	Moyobamba	Moyobamba
84	168967	CONSTRUCCION DE RESERVOIRIO DE 5.50 M3 PARA AGUA POTABLE EN EL CASERIO DE MANIZALES, DISTRITO DE SORITOR - MOYOBAMBA - SAN MARTIN	GL	Viable	Saneamiento	14,828.23	153	Soritor	Nueva Esperanza
85	169094	MEJORAMIENTO DEL CÁNAL LATERAL LA CONQUISTA DEL SISTEMA DE RIEGO AVISADO - VALLE LA CONQUISTA, DISTRITO Y PROVINCIA DE MOYOBAMBA, REGION SAN MARTIN	GR	En Evaluación	Agropecuaria	3,410,407	870	Moyobamba	Valle la Conquista
86	170438	CONSTRUCCION DE PUENTE COLGANTE PEATONAL SOBRE EL RIO INDOCHE EN EL CASERIO SAN MIGUEL, DISTRITO DE SORITOR - MOYOBAMBA - SAN MARTIN	GL	Viable	Transporte	352,470.18	4400	Soritor	San Miguel
87	170526	IMPLEMENTACION DEL PUESTO COMUNAL DE SALUD EN EL CASERIO DE NUEVA ESPERANZA, DISTRITO DE SORITOR - MOYOBAMBA - SAN MARTIN	GL	Viable	Salud	17,500.0	250	Soritor	Nueva Esperanza
88	170527	MEJORAMIENTO E IMPLEMENTACION DEL PUESTO COMUNAL DE SALUD DEL CASERIO DE JORGE CHAVEZ, DISTRITO DE SORITOR - MOYOBAMBA - SAN MARTIN	GL	Viable	Salud	18,865.64	303	Soritor	Jorge Chavez
89	170528	MEJORAMIENTO DE LA INFRAESTRUCTURA EN LA POSTA MEDICA DEL CASERIO DE SAN MIGUEL, DISTRITO DE SORITOR - MOYOBAMBA - SAN MARTIN	GL	Viable	Salud	10,095.94	500	Soritor	San Miguel
90	170529	CONSTRUCCION DE ALCANTARILLA TMC Y BACHEO EN LA TROCHA CARROZABLE TRAMO CRUCE SORITOR - ALTO SAN MARTIN - LUCERO, DISTRITO DE SORITOR - MOYOBAMBA - SAN MARTIN	GL	Viable	Transporte	99,763.23	1500	Soritor	Lucero
91	171922	CONSTRUCCION DEL SISTEMA DE AGUA POTABLE Y ALCANTARILLADO DEL SECTOR ANGAIZA, DISTRITO DE MOYOBAMBA, PROVINCIA DE MOYOBAMBA - SAN MARTIN	GL	Viable	Saneamiento	2,647,484	2272	Moyobamba	Angaiza
92	172328	CONSTRUCCION DEL POLIDEPORTIVO MUNICIPAL DE LA LOCALIDAD DE SORITOR, DISTRITO DE SORITOR - MOYOBAMBA - SAN MARTIN	GL	Viable	Cultura y Deporte	840,486.07	22694	Soritor	Soritor

Nº	CÓDIGO	TÍTULO	NIVEL DE GOBIERNO	SITUACIÓN DEL PROYECTO	FUNCIÓN	MONTO DE INVERSIÓN	Nº DE BENEFICIARIOS	DISTRITOS	LOCALIDAD
1	46448	SUSTITUCION, MEJORAMIENTO Y AMPLIACION DE LA INFRAESTRUCTURA EDUCATIVA DE LA I.E. N 00123 SEGUNDA JERUSALEN-ELIAS SOPLIN VARGAS- RIOJA.	GL	Viable	Educación y cultura	1,808,807	943	Elias Soplin Vargas	Segunda Jerusalem
2	46954	INSTALACION SS.HH. DE LA I.E. 00709 SANTA ROSA DE MIRADOR, DISTRITO DE PARDO MIGUEL - RIOJA - SAN MARTIN	GL	Viable	Educación y cultura	26,000.0	250	Pardo Miguel	Santa Rosa del Mirador
3	48607	MEJORAMIENTO DEL SISTEMA DE ABASTECIMIENTO DE AGUA POTABLE EN EL C.P.M SAN JUAN DE RIO SORITOR, DISTRITO DE NUEVA CAJAMARCA - RIOJA - SAN MARTIN	GL	Registro en fase de inversión	Salud y saneamiento	70,197.00	1134	Nueva Cajamarca	San Juan de Rio Soritor
4	48970	CONSTRUCCION DE AULAS Y EQUIPAMIENTO DE LA I.E 00912 DEL CASERIO ANGAIZA, DISTRITO DE NUEVA CAJAMARCA - RIOJA - SAN MARTIN	GL	Viable	Educación y cultura	97,557.00	144	Rioja	Nueva Cajamarca
5	49032	FORTALECIMIENTO DEL AREA ADMINISTRATIVA DE LA SEDE DE LA UNIDAD EJECUTORA 401-MOYOBAMBA- RIOJA.	GR	En Formulación	Salud y saneamiento	64,120.00	195251	Moyobamba	Moyobamba
6	49052	CONSTRUCCION DE AULAS E IMPLEMETACION DE MOBILIARIO DE LA IE N00136 CASERIO SAN AGUSTIN, DISTRITO DE PARDO MIGUEL - RIOJA - SAN MARTIN	GL	Viable	Educación y cultura	293,916	333	Pardo Miguel	Caserio San Agustin
7	49054	CONSTRUCCION DEL SISTEMA DE ALCANTARILLADO CENTRO POBLADO SANTA ROSA DEL MIRADOR, DISTRITO DE PARDO MIGUEL - RIOJA - SAN MARTIN	GL	Viable	Salud y saneamiento	1,980,424	2200	Pardo Miguel	Santa Rosa del Mirador
8	50118	CONSTRUCCION DE AULAS E IMPLEMENTACION DE MOBILIARIO DE LA I.E. MANUEL GONZALES PRADA LOCALIDAD DE NARANJOS, DISTRITO DE PARDO MIGUEL - RIOJA - SAN MARTIN	GL	Viable	Educación y cultura	293,916	739	Pardo Miguel	Naranjos
9	50120	CONSTRUCCION DE AULAS EN LA I.E. N 00136- ANEXO E IMPLEMENTACION CON MOBILIARIO CASERIO ORIENTE NUEVO, DISTRITO DE PARDO MIGUEL - RIOJA - SAN MARTIN	GL	Viable	Educación y cultura	202,960	240	Pardo Miguel	Caserio Oriente Nuevo
10	50464	MEJORAMIENTO DE VEREDA PEATONAL EN EL JR. RIOJA - JR. RAYMONDI - CALLE AVIACION - J.J. VECINAL SARITA COLONIA - VILLA ATALAYA - RAYMONDI, PROVINCIA DE ATALAYA - UCAVALI	GL	Viable	Transporte	478,023	34190	Raymondi	Villa Atalaya
11	50503	CONSTRUCCION DE 2 AULAS DE LA I.E. N 00108 DE AGUAS VERDES, DISTRITO DE PARDO MIGUEL - RIOJA - SAN MARTIN	GL	Viable	Educación y cultura	78,841.00	510	Pardo Miguel	Aguas verdes
12	50504	MEJORAMIENTO DE LA TROCHA CARROZABLE DEL CASERIO DOS DE MAYO HASTA EL PUERTO BRISAS DEL RIO MAYO, DISTRITO DE PARDO MIGUEL - RIOJA - SAN MARTIN	GL	Viable	Transporte	95,200.00	1850	Pardo Miguel	Dos de Mayo hasta el Puerto Brisas del río Mayo
13	50998	RECONSTRUCCION DE AULAS EN LA INSTITUCIÓN EDUCATIVA Nº 00616 JOSÉ CARLOS MARIATEGUI - NIVEL PRIMARIO EN EL C.P.M NARANJILLO, DISTRITO DE NUEVA CAJAMARCA - RIOJA - SAN MARTIN	GL	Viable	Educación y cultura	320,212	722	Nueva Cajamarca	Naranjillo
14	51204	MEJORAMIENTO, AMPLIACION DEL SISTEMA DE AGUA POTABLE DE LA LOCALIDAD DE SEGUNDA JERUSALEN, DISTRITO DE ELIAS SOPLIN VARGAS - RIOJA - SAN MARTIN	GL	Registro en fase de inversión	Salud y saneamiento	3,434,863	7488	Elias Soplin Vargas	Segunda Jerusalem
15	51308	CONSTRUCCION DE 01 AULA Y SS.HH. EN LA I.E.I. N 295 BARRIOS ALTOS, DISTRITO DE PARDO MIGUEL - RIOJA - SAN MARTIN	GL	Viable	Educación y cultura	73,917.00	80	Pardo Miguel	Barrios Altos
16	51371	AMPLIACION INSTITUCION EDUCATIVA SAN FRANCISCO DEL ALTOMAYO CENTRO POBLADO SAN FRANCISCO, PROVINCIA DE RIOJA - SAN MARTIN	GL	Viable	Educación y cultura	710.700	731	Awajun	San Francisco
17	51592	CONSTRUCCION DE AULA DE COMPUTO EQUIPADA + UNA DIRECCION EN LA I.E 00622 EL PORVENIR CENTRO POBLADO EL PORVENIR, PROVINCIA DE RIOJA - SAN MARTIN	GL	Cerrado	Educación y cultura	133,238	678	Rioja	El Porvenir
18	52704	MEJORAMIENTO DEL ESTADIO DE LA I.E. SANTO TORIBIO SECTOR ATAHUALPA, PROVINCIA DE RIOJA - SAN MARTIN	GL	Viable	Educación y cultura	450,584	964	Rioja	Rioja
19	53267	MEJORAMIENTO Y CONCLUSION DE 3 AULAS DE LA I.E. MANUEL GONZALES PRADA NARANJOS, DISTRITO DE PARDO MIGUEL - RIOJA - SAN MARTIN	GL	Viable	Educación y cultura	34,700.00	739	Pardo Miguel	Naranjos
20	53269	MEJORAMIENTO DE VIAS URBANAS I ETAPA NARANJOS, DISTRITO DE PARDO MIGUEL - RIOJA - SAN MARTIN	GL	Viable	Vivienda y desarrollo urbano	40,700.00	7500	Pardo Miguel	Naranjos
21	53270	MEJORAMIENTO DEL PALACIO MUNICIPAL NARANJOS, DISTRITO DE PARDO MIGUEL - RIOJA - SAN MARTIN	GL	Viable	Administración y Planeamiento	40,200.00	7500	Pardo Miguel	Naranjos
22	53275	CONSTRUCCION DEL SALON DE USO MULTIPLE DEL COLEGIO N 0136 CASERIO SAN AGUSTIN, DISTRITO DE PARDO MIGUEL - RIOJA - SAN MARTIN	GL	Viable	Educación y cultura	30,600.00	330	Pardo Miguel	San Agustin
23	53685	CONSTRUCCION E IMPLEMENTACION DE INFRAESTRUCTURA EDUCATIVA DE LA INSTITUCION EDUCATIVA 00958 EN EL SECTOR LA MOLINA, DISTRITO DE NUEVA CAJAMARCA - RIOJA - SAN MARTIN	GL	Viable	Educación y cultura	726,402	2478	Nueva Cajamarca	Nueva Cajamarca
24	54407	RECONSTRUCCION DE LA COBERTURA DEL AUDITORIUM DE LA IEP NRO. 00123 SEGUNDA JERUSALEN, DISTRITO DE ELIAS SOPLIN VARGAS - RIOJA - SAN MARTIN	GL	Viable	Educación y cultura	57,541.00	925	Elias Soplin Vargas	Segunda Jerusalem
25	54963	AMPLIACION DE LA INFRAESTRUCTURA DE LA I.E. N 00665 E IMPLEMENTACION CON MOBILIARIO CENTRO POBLADO DE AGUAS CLARAS, DISTRITO DE PARDO MIGUEL - RIOJA - SAN MARTIN	GL	Registro en fase de inversión	Educación y cultura	469,637	600	Pardo Miguel	Aguas Claras
26	55001	CONSTRUCCION DE AULAS EN LA I.E. N 00792 DEL CASERIO EL AFLUENTE, DISTRITO DE PARDO MIGUEL - RIOJA - SAN MARTIN	GL	Viable	Educación y cultura	103,201.00	113	Pardo Miguel	El Afluente
27	55841	MEJORAMIENTO DEL EQUIPAMIENTO DEL SISTEMA DE CADENA FRIO EN LA MICRORED SAN JUAN DE RIO SORITOR, PUESTO DE SALUD SAN JUAN DE RIO SORITOR, DE LA RED DE RIOJA - REGION SAN MARTIN.	GR	Viable	Salud y saneamiento	20,758.00	3972	Nueva Cajamarca	San Juan de Rio Soritor
28	59081	CONSTRUCCION DEL PARQUE PRINCIPAL DE LA LOCALIDAD DE TAHUANTINSUYO, DISTRITO DE NUEVA CAJAMARCA - RIOJA - SAN MARTIN	GL	Viable	Vivienda y desarrollo urbano	117,254.00	643	Nueva Cajamarca	Tahuantinsuyo
29	59149	CONSTRUCCION DEL PARQUE PRINCIPAL EN EL CENTRO POBLADO DE SAN JUAN DE RIO SORITOR, DISTRITO DE NUEVA CAJAMARCA - RIOJA - SAN MARTIN	GL	Viable	Salud y saneamiento	159,740.00	1003	Nueva Cajamarca	San Juan de Rio Soritor
30	60273	CONSTRUCCION DE 01 AULA DE LA I.E.P NRO. 00623 - ASUNGUILLO SEGUNDA JERUSALEN, DISTRITO DE ELIAS SOPLIN VARGAS - RIOJA - SAN MARTIN	GL	Viable	Educación y cultura	30,480.00	411	Elias Soplin Vargas	Segunda Jerusalem

Nº	CÓDIGO	TÍTULO	NIVEL DE GOBIERNO	SITUACIÓN DEL PROYECTO	FUNCIÓN	MONTO DE INVERSIÓN	Nº DE BENEFICIARIOS	DISTRITOS	LOCALIDAD
31	60279	CONSTRUCCION DE 01 AULA DE LA I.E.I NRO. 313 - ASUNGUILLO SEGUNDA JERUSALEN, DISTRITO DE ELIAS SOPLIN VARGAS - RIOJA - SAN MARTIN	GL	Viable	Educación y cultura	31,408.00	64	Elias Soplin Vargas	Asungullo Sda. Jerusalem
32	60616	MEJORAMIENTO DE LA PLAZA DE ARMAS NARANJOS, DISTRITO DE PARDO MIGUEL - RIOJA - SAN MARTIN	GL	Viable	Vivienda y desarrollo urbano	217,600.00	7500	Pardo Miguel	Naranjos
33	61917	MEJORAMIENTO DEL LOCAL MUNICIPAL ENTRE LA INTERSECCION DE LA AV. PARDO MIGUEL Y JR. SAN MARTIN NARANJOS, DISTRITO DE PARDO MIGUEL - RIOJA - SAN MARTIN	GL	Viable	Administración y Planeamiento	90,022.0	7500	Pardo Miguel	Naranjos
34	62343	CONSTRUCCION ALCANTARILLA ENTRE JR. MOCHICA Y AV. CAJAMARCA NARANJOS, DISTRITO DE PARDO MIGUEL - RIOJA - SAN MARTIN	GL	Viable	Salud y saneamiento	7,933.00	7500	Pardo Miguel	Naranjos
35	62552	CONSTRUCCION DE PISTAS Y VEREDAS DEL JR. TEOBALDO LOPEZ CUADRAS DEL 01 AL 05 DE LA CIUDAD DE RIOJA, PROVINCIA DE RIOJA - SAN MARTIN	GL	Registro en fase de inversión	Transporte	833,287	348	Rioja	Jr. Tobaldo López
36	63295	AMPLIACION Y MEJORAMIENTO DE AULAS EN LA I.E NO. 00543 TEOBALDO LOPEZ CHUMBE- DISTRITO DE YURACYACU, PROVINCIA DE RIOJA - SAN MARTIN	GL	Viable	Educación y cultura	75,994.00	639	Yuracayacu	Ciudad de Yuracayacu
37	63792	CONSTRUCCION DEL SALON DE USOS MULTIPLE DE LA I.E. N 00791 CASERIO VILLA RICA, DISTRITO DE PARDO MIGUEL - RIOJA - SAN MARTIN	GL	Viable	Educación y cultura	83,520.00	175	Pardo Miguel	Villa Rica
38	63794	REHABILITACION DE CAPTACION DEL SISTEMA DE AGUA CASERIO MIGUEL GRAU, DISTRITO DE PARDO MIGUEL - RIOJA - SAN MARTIN	GL	Viable	Salud y saneamiento	32,308.00	300	Pardo Miguel	Miguel Grau
39	65894	MEJORAMIENTO, AMPLIACION DEL SISTEMA DE AGUA POTABLE E INSTALACION DEL SISTEMA DE LETRINIZACION EN EL CASERIO VALLE GRANDE ELIAS SOPLIN VARGAS, DISTRITO DE ELIAS SOPLIN VARGAS - RIOJA - SAN MARTIN	GL	Viable	Salud y saneamiento	150,728.00	558	Elias Soplin Vargas	Valle Grande
40	67315	MEJORAMIENTO TROCHA CARROZABLE SAN FERNANDO- NUEVO ORIENTE Y PERLAMAYO DISTRITO DE SAN FERNANDO, PROVINCIA DE RIOJA - SAN MARTIN	GL	Viable	Transporte	234,464.00	480	San Fernando	Nuevo Oriente, Perlamayo
41	67790	MEJORAMIENTO DE LAS CALLES INTERNAS DEL DISTRITO DE RIOJA, PROVINCIA DE RIOJA - SAN MARTIN	GL	Viable	Transporte	281,967.00	2622	Rioja	Calles de Rioja
42	67906	CONSTRUCCION DE PISTAS, VEREDAS-CUNETAS DE LOS JIRONES JUAN SIMONS CUADRA 02 AL 05, SAN MARTIN CUADRAS 04-06 Y RAMON CASTILLA CUADRAS DEL 05 AL 07 DE LA CIUDAD DE RIOJA, PROVINCIA DE RIOJA - SAN MARTIN	GL	Registro en fase de inversión	Transporte	1,800,580	506	Rioja	
43	69643	CONSTRUCCION DE 01 AULA DE LA I.E. N 00152 NARANJOS, DISTRITO DE PARDO MIGUEL - RIOJA - SAN MARTIN	GL	Viable	Educación y cultura	54,983.00	75	Pardo Miguel	Naranjos
44	71001	DESARROLLO DE CAPACIDADES PARA EL ORDENAMIENTO TERRITORIAL DE LAS PROVINCIAS DE LAS PROVINCIAS DE MOYOBAMBA Y RIOJA	GL	Viable	Administración y Planeamiento	5,287,997	30,4742.00	Moyobamba, Rioja	Todos
45	164692	MEJORAMIENTO DEL CAMINO VECINAL SAN MIGUEL - CORDILLERA DEL CÓNDOR -ACCESO PARAÍSO, DISTRITO DE NUEVA CAJAMARCA - RIOJA - SAN MARTIN	GL	Viable	Transporte	530,953.52	787	Nueva Cajamarca	San Miguel, Cordillera del Cóndor, Paraiso
46	71341	CONSTRUCCION DE DEFENSA RIBERENA Y ENCAUZAMIENTO DEL RIO YURACYACU EN LOS SECTORES NUEVA CAJAMARCA I Y LOS OLIVOS, DISTRITO DE NUEVA CAJAMARCA - RIOJA - SAN MARTIN	GL	Viable	Asistencia y Previsión social	2,542,484	317	Nueva Cajamarca	Nueva Cajamarca
47	52853	CONSTRUCCION DE LOCAL PARA VENTA DE PRODUCTOS DE PAN LLEVAR MERCADO ZONAL RIOJA, PROVINCIA DE RIOJA - SAN MARTIN	GL	Viable	Industria, comercio y Servicios	25,714.00	7000	Rioja	Rioja
48	70348	CONSTRUCCION DE UNA AULA EN LA I.E. N 00108 ANEXO CASERIO LA PERLA DEL MAYO, DISTRITO DE PARDO MIGUEL - RIOJA - SAN MARTIN	GL	Viable	Educación y cultura	54,983,00	45	Pardo Miguel	Perla del Mayo
49	50122	CONSTRUCCION DE 2 AULAS DE LA I.E. N 00939 CASERIO SAN ISIDRO, DISTRITO DE PARDO MIGUEL - RIOJA - SAN MARTIN	GL	Viable	Educación y cultura	78,841,00	60	Pardo Miguel	San Isidro
50	50502	CONSTRUCCION DE DOS AULAS Y SS.HH. DE LA I.E. N 00022 DEL CASERIO SAN JUAN DEL MAYO, DISTRITO DE PARDO MIGUEL - RIOJA - SAN MARTIN	GL	Viable	Educación y cultura	99,400,00	443	Pardo Miguel	San Juan del Mayo
51	46163	ELECTRIFICACION RURAL DEL CASERIO RAMIRO PRIALE, JURISDICCION DEL DISTRITO DE RIOJA, PROVINCIA DE RIOJA, REGION SAN MARTIN	GR	Registro en fase de inversión	Energía y Recursos Minerales	239,744	365	Rioja	Ramiro Priale
52	54405	MEJORAMIENTO DE LA CALIDAD Y PRODUCCION COMERCIAL DE CUYES EN LA LOCALIDAD DE SUNDA JERUSALEN, DISTRITO DE ELIAS SOPLIN VARGAS - RIOJA - SAN MARTIN	GR	Viable	Agraria	42,906,00	11272	Elias Soplin Vargas	Segunda Jerusalem
53	51234	AMPLIACION INSTITUCION EDUCATIVA SANTO TORIBIO SECTOR ATAHUALPA, PROVINCIA DE RIOJA - SAN MARTIN	GL	Viable	Educación y cultura	596,580	964	Rioja	Atahualpa
54	66220	CONSTRUCCION DEL ALBERGUE TURÍSTICO DEL CASERÍO LA COLCA, DISTRITO DE NUEVA CAJAMARCA - RIOJA - SAN MARTIN	GL	Viable	Industria, comercio y Servicios	24,102,00	200	Nueva Cajamarca	La Colca
55	69509	MEJORAMIENTO DEL VIVERO AGROFORESTAL DE LA MUNICIPALIDAD RIOJA, PROVINCIA DE RIOJA - SAN MARTIN	GL	Viable	Agraria	10,061,00	14232	Rioja	Rioja
56	48608	INFRAESTRUCTURA Y EQUIPAMIENTO DE LA UNIDAD MEDICA LEGAL DE RIOJA	GN	Registro en fase de inversión	Justicia	1,378,996	27157	Rioja	Rioja

Nº	CÓDIGO	TÍTULO	NIVEL DE GOBIERNO	SITUACIÓN DEL PROYECTO	FUNCIÓN	MONTO DE INVERSIÓN	Nº DE BENEFICIARIOS	DISTRITOS	LOCALIDAD
1	52706	MEJORAMIENTO DE LA GESTION INTEGRAL DE RESIDUOS SOLIDOS EN LAS LOCALIDADES DE AWAJUN, DISTRITO DE AWAJUN Y NARANJOS, DISTRITO DE PARDO MIGUEL - RIOJA - SAN MARTIN	GL	Viable	Salud y Saneamiento	3,414,652	12,256	Pardo Miguel	Naranjos, Aguas Claras, Aguas Verdes, Santa Rosa del Mirador
2	65391	DEFENSA RIBERENA EN EL RIO YURACYACU PARA PROTECCION DE LA BOCATOMA HUARO-DISTRITO DE YURACYACU PROVINCIA DE RIOJA	GR	Viable	Agraria	165,61	224	Yuracyacu	Huaro
3	69813	ELECTRIFICACION RURAL DE LAS LOCALIDADES DE NUEVO ORIENTE Y PERLAMAYO - JURISDICCION DEL DISTRITO DE SAN FERNANDO, PROVINCIA DE RIOJA, DEPARTAMENTO SAN MARTIN	GR	Viable	Energía y Recursos Minerales	781,024	706	San Fernando	Nuevo Oriente, Perlamayo
4	70345	CONSTRUCCION DE AULAS EN LA I.E. N 00726 TUMBARO, DISTRITO DE PARDO MIGUEL - RIOJA - SAN MARTIN	GL	Viable	Educación y Cultura	56,303.00	70	Pardo Miguel	Túbaro
5	70346	CONSTRUCCION DE UNA AULA EN LA I.E. N 00847 CASERIO DOS DE MAYO, DISTRITO DE PARDO MIGUEL - RIOJA - SAN MARTIN	GL	Viable	Educación y Cultura	87,401.00	148	Pardo Miguel	2 de Mayo
6	70903	INSTALACION DE SS.HH. EN LA I.E. N 00109 CASERIO YARINAL, DISTRITO DE PARDO MIGUEL - RIOJA - SAN MARTIN	GL	Viable	Educación y Cultura	30,943.00	57	Pardo Miguel	Yarinal
7	70910	INSTALACION DE SS.HH. EN LA I.E. N 00708 CASERIO AMANGAY, DISTRITO DE PARDO MIGUEL - RIOJA - SAN MARTIN	GL	Viable	Educación y Cultura	30,943.00	119	Pardo Miguel	Amangay
8	71268	CONSTRUCCION DE AMBIENTES MUNICIPAL EN LA AV. PARDO MIGUEL 596 NARANJOS, DISTRITO DE PARDO MIGUEL - RIOJA - SAN MARTIN	GL	Viable	Administración y Planeamiento	296,485.00	14000	Pardo Miguel	Naranjos
9	71392	FORTALECIMIENTO DE CAPACIDADES A LOS ARTESANOS Y ARTESANAS KECHWA LAMISTA Y AWAJUN EN LAS PROVINCIAS DE LAMAS Y RIOJA DEL DEPARTAMENTO DE SAN MARTIN	GR	Viable	Industria, Comercio y Servicios	298,869.00	99	Awajun, Lamas	C.N. Shampoyacu, San Fernando y Bajo Mayo y la C.N. Ketchwa Lamista
10	73259	CONSTRUCCION LOSA MULTIDEPORTIVA EN LA URB. NUEVA RIOJA, DISTRITO DE TAMBURCO - ABANCAY - APURIMAC	GL	Viable	Educación y Cultura	99,645.00	617	Túbaro	Urbanización Nueva Rioja
11	73836	MEJORAMIENTO DEL PARQUE PRINCIPAL DE LA LOCALIDAD YURACYACU DISTRITO YURACYACU, PROVINCIA DE RIOJA - SAN MARTIN	GN	Viable	Vivienda y Desarrollo Urbano	278,556.00	3623	Yuracyacu	Yuracyacu
12	74497	MEJORAMIENTO DEL SERVICIO DEL SISTEMA DE CADENA DE FRIO EN LA MICRORED YURACYACU DE LA RED DE RIOJA DE LA DIRESA SAN MARTIN	GR	Viable	Salud y Saneamiento	22,333.00	2702	Yuracyacu	Yuracyacu
13	74568	MEJORAMIENTO DEL SERVICIO DEL SISTEMA DE CADENA DE FRIO EN LA MICRORED DE SEGUNDA JERUSALEN DE LA RED DE RIOJA DE LA DIRESA SAN MARTIN	GR	Viable	Salud y Saneamiento	52,300.00		Elias Soplin Vargas	Segunda Jerusalem
14	74630	MEJORAMIENTO DEL SERVICIO DEL SISTEMA DE CADENA DE FRIO EN LA MICRORED SAN JUAN DE RIO SORITOR DE LA RED RIOJA DE LA DIRESA SAN MARTIN	GR	Viable	Salud y Saneamiento	97,030.00		Nueva Cajamarca	Nueva Cajamarca
15	74846	CONSTRUCCION DE CUNETAS Y AREAS VERDES EN EL JIRON PABLO MORI DISTRITO Y, PROVINCIA DE RIOJA - SAN MARTIN	GL	Viable	Vivienda y Desarrollo Urbano	74,860.00	126	Rioja	Rioja
16	74865	CONSTRUCCION DE VEREDAS Y CUNETAS JR. LOS CEDROS CUADRA 01 Y 02 SECTOR LAS PALMERAS DISTRITO DE RIOJA, PROVINCIA DE RIOJA - SAN MARTIN	GL	Viable	Vivienda y Desarrollo Urbano	67,937.00	500	Rioja	Rioja
17	74901	CONSTRUCCION DE CERCO PERIMETRICO, VEREDAS Y AREAS VERDES COMPAÑIA DE BOMBEROS-RIOJA DISTRITO Y, PROVINCIA DE RIOJA - SAN MARTIN	GL	Viable	Vivienda y Desarrollo Urbano	146,051.00	35	Rioja	Rioja
18	75000	MEJORAMIENTO DE 02 AULAS Y SEMBRADO DE GRASS EN EL CAMPO DEPORTIVO DE LA I.E. N0.00904 SECTOR CAPIRONAL-RIOJA DISTRITO Y, PROVINCIA DE RIOJA - SAN MARTIN	GL	Viable	Educación y Cultura	94,922.00	168	Rioja	Sector Capironal
19	75033	MEJORAMIENTO DE LOS SERVICIOS DE CADENA DE FRIO EN LA MICRO RED SAN FERNANDO DE LA RED RIOJA DE LA DIRESA SM	GR	Viable	Salud y Saneamiento	57,414.00		San Fernando	San Fernando
20	75266	MEJORAMIENTO DEL SERVICIO DEL SISTEMA DE CADENA DE FRIO EN LA MICRO RED NUEVA RIOJA, RED RIOJA, DIRESA SM	GR	Viable	Salud y Saneamiento	60,448.00		Rioja	Rioja
21	75328	CONSTRUCCION DE VEREDAS Y CUNETAS EN LAS AVENIDAS LIMA Y SAN MARTIN DE LA LOCALIDAD DE LA UNION, DISTRITO DE NUEVA CAJAMARCA, PROVINCIA DE RIOJA - SAN MARTIN	GL	Viable	Transporte	278,080.00	1356	Nueva Cajamarca	La Unión
22	75339	CONSTRUCCION DE VEREDAS Y CUNETAS EN LOS JIRONES FRANCISCO BOLOGNESI Y ALFONSO UGARTE DE LA LOCALIDAD DE SAN FRANCISCO-DISTRITO DE AWAJUN, PROVINCIA DE RIOJA - SAN MARTIN	GL	Viable	Transporte	278,557.00	1325	Awajun	San Fernando
23	75340	CONSTRUCCION DE VEREDAS Y CUNETAS EN LA LOCALIDAD AGUAS CLARAS DISTRITO PARDO MIGUEL, PROVINCIA DE RIOJA - SAN MARTIN	GL	En Formulación	Transporte	260,167.00	1500	Pardo Miguel	Aguas Claras
24	75341	CONSTRUCCION DE VEREDAS Y CUNETAS EN LA LOCALIDAD DE AGUAS VERDES DISTRITO DE PARDO MIGUEL, PROVINCIA DE RIOJA - SAN MARTIN	GL	En Formulación	Transporte	260,167.00	1150	Pardo Miguel	Aguas Verdes
25	75344	REHABILITACION DE LA TROCHA CARROZABLE SECTOR AEROPUERTO-RUMIYACU-RIO TONCHIMA DISTRITO Y, PROVINCIA DE RIOJA - SAN MARTIN	GL	Viable	Transporte	733,472	4651	Rioja	Rioja
26	75374	MEJORAMIENTO DEL SERVICIO DEL SISTEMA DE CADENA DE FRIO EN LA MICRORED NUEVA CAJAMARCA DE LA RED RIOJA DE LA DIRESA SAN	GR	Viable	Salud y Saneamiento	71,180.00		Nueva Cajamarca	Nueva Cajamarca
27	75375	MEJORAMIENTO DEL SERVICIO DEL SISTEMA DE CADENA DE FRIO EN LA MICRORED NARANJOS DE LA RED RIOJA DE LA DIRESA SAN MARTIN	GR	Viable	Salud y Saneamiento	93,145.00		Pardo Miguel	Naranjos
28	77244	CONSTRUCCION Y MEJORAMIENTO DE LA INFRAESTRUCTURA EN LA I.E. Nº 00788 DEL CASERIO DE SAN CARLOS DEL DISTRITO DE AWAJUN, PROVINCIA DE RIOJA-SAN MARTIN	GL	Viable	Educación y Cultura	655,281	232	Awajun	San Carlos
29	77335	CONSTRUCCION DE UNA ALCANTARILLA EN LA INTERSECCION DEL JR. RAMON CASTILLA Y JR. ANTONIO RAIMONDI-DISTRITO DE RIOJA-, PROVINCIA DE RIOJA - SAN MARTIN	GL	Viable	Salud y Saneamiento	5,670.00	120	Rioja	Rioja
30	77368	REHABILITACION Y MEJORAMIENTO DE LA TROCHA CARROZABLE SANTA FE-ALTO ZAPOTE 2.5 KM DISTRITO DE ELIAS SOPLIN VARGAS-, PROVINCIA DE RIOJA - SAN MARTIN	GL	Viable	Transporte	716,907	225	Elias Soplin Vargas	Alto zapote
31	77492	REHABILITACION Y MEJORAMIENTO DE LA TROCHA CARROZABLE PORVENIR-TAMBOYACU 4.5 KM DISTRITO DE RIOJA, PROVINCIA DE RIOJA - SAN MARTIN	GL	Viable	Transporte	1,140,678	650	Rioja	Tamboyacu
32	77515	REHABILITACION Y MEJORAMIENTO DE LA TROCHA CARROZABLE ALFARO DE 2.5 KM Y CONSTRUCCION DEL PUENTE SOBRE EL RIO UQUIHUA EN EL DISTRITO DE RIOJA, PROVINCIA DE RIOJA - SAN MARTIN	GL	Viable	Transporte	2,027,416	450	Rioja	Rioja
33	77603	CONSTRUCCION DE PUENTE CARROZABLE DE LA COMUNIDAD NATIVA ALTO MAYO-DISTRITO DE AWAJUN, PROVINCIA DE RIOJA - SAN MARTIN	GL	Viable	Transporte	1,350,914	1151	Awajun	C.N. Alto Mayo

Nº	CÓDIGO	TÍTULO	NIVEL DE GOBIERNO	SITUACIÓN DEL PROYECTO	FUNCIÓN	MONTO DE INVERSIÓN	Nº DE BENEFICIARIOS	DISTRITOS	LOCALIDAD
34	77616	CONSTRUCCION DE LA INFRAESTRUCTURA VIAL DE LOS JIRONES AMARGURA CUADRAS 2 AL 4, BOLIVAR CUADRAS DEL 2 AL 5 DEL BARRIO DE AMARINGO DISTRITO DE RIOJA - PROVINCIA DE RIOJA - SAN MARTIN	GL	Viable	Transporte	1,993,326	2295	Rioja	Barrio de Amaringo
35	77687	CONSTRUCCION E IMPLEMENTACION DE LA BIBLIOTECA PUBLICA MUNICIPAL DE LA CIUDAD DE NUEVA CAJAMARCA, DISTRITO DE NUEVA CAJAMARCA - RIOJA - SAN	GL	Viable	Educación y Cultura	909,791	11378	Nueva Cajamarca	Nueva Cajamarca
36	78296	CONSTRUCCION DE COMPLEJO DEPORTIVO EN EL SECTOR PABLO MORI-RUPACUCHA-DISTRITO DE RIOJA, PROVINCIA DE RIOJA - SAN MARTIN	GL	Viable	Educación y Cultura	291,602.00	539	Rioja	Sector Pablo Mori Rupacucha
37	78406	CONSTRUCCION DE LOSA DEPORTIVA EN LA INSTITUCION EDUCATIVA ESPECIAL N 003-DISTRITO DE RIOJA, PROVINCIA DE RIOJA - SAN MARTIN	GL	Viable	Educación y Cultura	15,447.00	60	Rioja	Rioja
38	78613	CONSTRUCCION SISTEMA DE DRENAJE PLUVIAL EN EL JR. AMAZONAS SEGUNDA JERUSALEN, DISTRITO DE ELIAS SOPLIN VARGAS - RIOJA - SAN MARTIN	GL	Viable	Vivienda y Desarrollo Urbano	61,671.00	11250	Elias Soplin Vargas	Segunda Jerusalem
39	78617	CONSTRUCCION DE DRENAJE PLUVIAL, MAS ARBORIZACION EN EL JR. RIOJA SEGUNDA JERUSALEN, DISTRITO DE ELIAS SOPLIN VARGAS - RIOJA - SAN MARTIN	GL	Viable	Vivienda y Desarrollo Urbano	58,085.00	11250	Elias Soplin Vargas	Segunda Jerusalem
40	78624	CONSTRUCCION DRENAJE PLUVIAL, ARBOLIZACION EN EL JR. SAN MARTIN SEGUNDA JERUSALEN, DISTRITO DE ELIAS SOPLIN VARGAS - RIOJA - SAN MARTIN	GL	Viable	Vivienda y Desarrollo Urbano	56,588.00	11250	Elias Soplin Vargas	Segunda Jerusalem
41	78632	PUESTA EN VALOR DEL CENTRO TURISTICO TIYOACU SEGUNDA JERUSALEN, DISTRITO DE ELIAS SOPLIN VARGAS - RIOJA - SAN MARTIN	GL	Viable	Industria, Comercio y Servicios	352,400	11250	Elias Soplin Vargas	Segunda Jerusalem
42	79263	RECUPERACIÓN DE PAISAJES URBANÍSTICOS Y ÁREAS VERDES EN LAS CIUDADES DE MOYOBAMBA Y RIOJA	GR	En Evaluación	Agraria	296,700.00	79843	Moyobamba y Rioja	Moyobamba y Rioja
43	80408	CONSTRUCCION DE SERVICIOS HIGIENICOS DE LA FACULTAD DE EDUCACION Y HUMANIDADES - RIOJA	GN	Viable	Educación y Cultura	68,281.00	491	Rioja	Rioja
44	80549	CONSTRUCCION DE AULAS, SERVICIOS HIGIENICOS Y MOBILIARIO EN LA I.E. N 00915 CASERIO SANTA CRUZ, DISTRITO DE PARDO MIGUEL - RIOJA - SAN MARTIN	GL	Viable	Educación y Cultura	166,427.00	54	Pardo Miguel	Casero Santa Cruz
45	80587	CONSTRUCCION DE 01 ALICANTARILLA EN LA INTERSECCION DEL JR. ALMIRANTE GRAU Y EL JR. ANTONIO RAIMONDI DISTRITO DE RIOJA, PROVINCIA DE RIOJA - SAN MARTIN	GL	Viable	Salud y Saneamiento	7,172.00	115	Rioja	Rioja
46	80611	ELECTRIFICACION RURAL DE LAS LOCALIDADES DE PATRIA NUEVA, PLANTANAYACU Y RIO SECO; DEL DISTRITO DE YURACYACU, PROVINCIA RIOJA, REGIÓN SAN MARTÍN	GR	Viable	Energía y Recursos Minerales	852,001	742	Yuracyacu	Patria Nueva, Plantanoyacu, Rio Seco
47	81205	FORTALECIMIENTO DE CAPACIDADES A LOS ARTESANOS Y ARTESANAS KECHWA LAMISTA Y AWAJÚN EN LAS PROVINCIAS DE LAMAS Y RIOJA DEL DEPARTAMENTO DE SAN MARTÍN	GR	No Viable	Industria, Comercio y Servicios	298,869.00	99	Lamas y Rioja	C.N. Shampoyacu y la C.N. Ketchwa Lamista
48	81272	CONSTRUCCION DE PARQUE RECREACIONAL INFANTIL EN EL ASENTAMIENTO HUMANO ALAN GARCIA, DISTRITO DE RIOJA, PROVINCIA DE RIOJA - SAN MARTIN	GL	Viable	Educación y Cultura	12,532.00	118	Rioja	Asentamiento Humano Alan Garcia
49	81919	CONSTRUCCION DEL PUENTE VEHICULAR Y ACCESOS SOBRE EL RIO UQUIHUA EN EL JIRON UNION DE LA CIUDAD DE RIOJA, PROVINCIA DE RIOJA - SAN MARTIN	GL	Viable	Transporte	628,553	624	Rioja	Sector Urfico
50	82009	CONSTRUCCION DE LA INFRAESTRUCTURA VIAL DEL JR. 28 DE JULIO CUADRAS DEL 01 AL 05 DE LA CIUDAD DE RIOJA, PROVINCIA DE RIOJA - SAN MARTIN	GL	No Viable	Transporte	1,027,540	535	Rioja	Rioja
51	82787	REHABILITACION BOCATOMA GALINDONA, DISTRITO DE NUEVA CAJAMARCA, PROVINCIA DE RIOJA	GL	Viable	Agraria	228,739.00	510	Nueva Cajamarca	Nueva Cajamarca
52	82881	AMPLIACION DE LA RED DE DESAGUE AL PASAJE HUASCAR DISTRITO DE RIOJA, PROVINCIA DE RIOJA - SAN MARTIN	GL	Viable	Salud y Saneamiento	11,974.00	85	Rioja	Rioja
53	82912	REHABILITACION TOMA DE CAPTACION BAJO PLANTANAYACU, DISTRITO DE NUEVA CAJAMARCA, PROVINCIA DE RIOJA	GR	Viable	Agraria	60,749.00	395	Nueva Cajamarca	Ucrania
54	83330	MEJORAMIENTO Y REHABILITACION DE LA PLAZUELA Y CONSTRUCCION DE VEREDAS Y CUNETAS EN EL SECTOR DE NUEVA RIOJA, DISTRITO DE RIOJA, PROVINCIA DE RIOJA - SAN MARTIN	GL	Viable	Vivienda y Desarrollo Urbano	220,337.00	897	Rioja	Sector Nueva Rioja
55	83345	CONSTRUCCION DE PLAZUELA, VEREDAS Y CUNETAS EN EL SECTOR SANTA ROSA DEL MIRADOR, DISTRITO DE PARDO MIGUEL-NARANJOS, PROVINCIA DE RIOJA - SAN MARTIN	GL	Viable	Vivienda y Desarrollo Urbano	278,627.00	1400	Pardo Miguel	Santa Rosa del Mirador
56	83371	MEJORAMIENTO DEL SERVICIO EDUCATIVO EN LA INSTITUCION EDUCATIVA 00161 DEL CASERIO MIRAFLORES, DISTRITO DE NUEVA CAJAMARCA - RIOJA - SAN MARTIN	GL	Viable	Educación y Cultura	1,368,772	298	Nueva Cajamarca	Miraflores
57	83503	CONSTRUCCION DE PLAZUELA, VEREDAS Y CUNETAS EN LA LOCALIDAD DE AGUAS CLARAS, DISTRITO DE PARDO MIGUEL NARANJOS, PROVINCIA DE RIOJA - SAN MARTIN	GL	Registro en fase de inversión	Transporte	267,887.00	1337	Pardo Miguel	Aguas Claras
58	83509	CONSTRUCCION DE PLAZUELA, VEREDAS Y CUNETAS EN EL SECTOR CAPIRONAL, DISTRITO DE RIOJA, PROVINCIA DE RIOJA - SAN MARTIN	GL	Viable	Transporte	278,627.00	962	Rioja	Sector Capironal
59	83729	REHABILITACION DE LA BOCATOMA MICHUCO MARGEN DERECHA RIO YURACYACU, DISTRITO DE NUEVA CAJAMARCA, PROVINCIA DE RIOJA, SAN MARTIN	GR	Viable	Agraria	466,716	3776	Nueva Cajamarca	Naranjillo
60	83773	CONSTRUCCION DE PLAZUELA, VEREDAS Y CUNETAS EN EL SECTOR DE SANTA ROSA, DISTRITO DE RIOJA, PROVINCIA DE RIOJA - SAN MARTIN	GL	Viable	Transporte	267,887.00	953	Rioja	Sector Santa Rosa
61	83847	CONSTRUCCION DE VEREDAS Y CUNETAS EN LAS AVENIDAS MOYOBAMBA Y RIO MAYO DE LA LOCALIDAD DE AGUAS VERDES, DISTRITO DE PARDO MIGUEL-NARANJOS, PROVINCIA DE RIOJA - SAN MARTIN	GL	Viable	Transporte	279,990.00	1059	Pardo Miguel	Aguas Verdes
62	84555	CONSTRUCCION DE VEREDAS Y CUNETAS EN LAS AVENIDAS MIGUEL GRAU Y FRANCISCO BOLOGNESI EN LA LOCALIDAD DE SAN FERNANDO, DISTRITO DE SAN FERNANDO, PROVINCIA DE RIOJA - SAN MARTIN	GL	Viable	Transporte	278,796.00	1144	San Fernando	Localidad de San Fernando
63	84952	CONSTRUCCION DEL PARQUE PRINCIPAL DEL CENTRO POBLADO LA UNION, DISTRITO DE NUEVA CAJAMARCA - RIOJA - SAN MARTIN	GL	Viable	Vivienda y Desarrollo Urbano	243,031.00	1038	Nueva Cajamarca	La Unión
64	85295	MEJORAMIENTO EN LA PRESTACION DEL SERVICIO EDUCATIVO EN LA I.E. N 306 DE LA LOCALIDAD DE VALLE SAN LUIS, DEL C.P. NARANJILLO, DISTRITO DE NUEVA CAJAMARCA, PROVINCIA DE RIOJA - SAN MARTIN	GL	Viable	Educación y Cultura	456,393	66	Nueva Cajamarca	Naranjillo
65	85316	CONSTRUCCION DE CUNETAS EN LOS JIRONES ANDRES MORI, IQUITOS Y DIONICIO AGUILAR EN EL SECTOR RUPACUCHA DEL DISTRITO DE RIOJA, PROVINCIA DE RIOJA - SAN MARTIN	GL	Viable	Transporte	278,157.00	1195	Rioja	Sector Rupacucha

Nº	CÓDIGO	TÍTULO	NIVEL DE GOBIERNO	SITUACIÓN DEL PROYECTO	FUNCIÓN	MONTO DE INVERSIÓN	Nº DE BENEFICIARIOS	DISTRITOS	LOCALIDAD
66	85356	CONSTRUCCION DE CUNETAS EN LOS JIRONES PRIMAVERA, LEGUIA Y MAYNAS EN EL SECTOR ATAHUALPA DEL DISTRITO DE RIOJA, PROVINCIA DE RIOJA - SAN MARTIN	GL	Viable	Transporte	279,025.00	1084	Rioja	Sector Atahualpa
67	85385	CONSTRUCCION DE CUNETAS EN LOS JIRONES NICOLAS DE PIEROLA, ASTOLFO PAREDES Y LA AVENIDA RIOJA EN EL SECTOR ALAN GARCIA DEL DISTRITO DE RIOJA, PROVINCIA DE RIOJA - SAN MARTIN	GL	Viable	Transporte	279,782.00	1223	Rioja	Sector Alan García
68	85393	CONSTRUCCION DE CUNETAS EN LOS JIRONES ARICA, TRUJILLO Y MASHUYACU EN EL SECTOR DEMOCRACIA DEL DISTRITO DE RIOJA, PROVINCIA DE RIOJA - SAN MARTIN	GL	Viable	Transporte	278,366.00	1189	Rioja	Sector Democracia
69	85398	CONSTRUCCION DE CUNETAS EN LOS JIRONES GIRASOLES Y VICTOR RAUL HAYA DE LA TORRE EN EL SECTOR LAS PALMERAS DEL DISTRITO DE RIOJA, PROVINCIA DE RIOJA - SAN MARTIN	GL	Viable	Transporte	279,224.00	1253	Rioja	Sector Las Palmeras
70	85999	MEJORAMIENTO EN LA PRESTACION DEL SERVICIO EDUCATIVO EN LA INSTITUCION EDUCATIVA ABILIA OCAMPO DE LA CIUDAD DE RIOJA, PROVINCIA DE RIOJA - SAN MARTIN	GL	Viable	Educación y Cultura	1,353,485	1228	Rioja	Rioja
71	87867	CONSTRUCCION DE INFRAESTRUCTURA EDUCATIVA DE LA IE NRO. 00821 PUERTO BAGAZAN, DISTRITO DE ELIAS SOPLIN VARGAS - RIOJA - SAN MARTIN	GL	Viable	Educación y Cultura	269,972.00	1038	Elias Soplin Vargas	Puerto Bagazan
72	89477	MEJORAMIENTO Y AMPLIACION DEL SISTEMA DE AGUA POTABLE Y ALCANTARILLADO RIOJA	GR	No Viable	Salud y Saneamiento	24,984,942	20655	Rioja	Rioja
73	91024	MEJORAMIENTO DEL SERVICIO EDUCATIVO EN LA INSTITUCION EDUCATIVA 00664 DEL C.P.M SAN JUAN DE RIO SORITOR, DISTRITO DE NUEVA CAJAMARCA - RIOJA - SAN MARTIN	GL	Viable	Educación y Cultura	1,675,298	328	Nueva Cajamarca	San Juan de Rio Soritor
74	91831	CONSTRUCCION DE LOCAL COMUNAL DE USOS MULTIPLES EN LA LOCALIDAD DE TAHUANTINSUYO, DISTRITO DE NUEVA CAJAMARCA - RIOJA - SAN MARTIN	GL	Viable	Asistencia y previsión social	117,985.00	643	Nueva Cajamarca	Tahuantinsuyo
75	92190	MEJORAMIENTO DEL SISTEMA DE AGUA POTABLE Y ALCANTARILLADO DEL JR.TEOBALDO LOPEZ CUADRAS 01-05, PROVINCIA DE RIOJA - SAN MARTIN	GL	Viable	Salud y Saneamiento	291,603.00	405	Rioja	Barrio Consuelo
76	92312	CONSTRUCCION DE ALCANTARILLA EN EL CASERIO LAS DELICIAS, PROVINCIA DE RIOJA - SAN MARTIN	GL	Viable	Transporte	30,608.00	200	Rioja	Las Delicias
77	92849	MEJORAMIENTO PRESTACION DEL SERVICIO DE ADMINISTRACION EN EL PALACIO MUNICIPAL DEL DISTRITO DE RIOJA, PROVINCIA DE RIOJA - SAN MARTIN	GL	En Formulación	Administración y Planeamiento	117,836.00	2100	Rioja	Rioja
78	93606	AMPLIACION DE LA PAVIMENTACION DEL JIRON ANGAIZA CUADRAS 01 AL 03 DISTRITO DE RIOJA, PROVINCIA DE RIOJA - SAN MARTIN	GL	Viable	Transporte	99,569.00	1059	Rioja	Barrio Consuelo
79	93618	MEJORAMIENTO EN LA PRESTACION DEL SERVICIO EN EL MERCADO CENTRAL MUNICIPAL, PROVINCIA DE RIOJA - SAN MARTIN	GL	Viable	Industria, Comercio y Servicios	102,510.00	7003	Rioja	Rioja
80	93968	MEJORAMIENTO Y ACONDICIONAMIENTO DEL BALNEARIO TURISTICO DE SAN JUAN DE URIFICO DE LA CIUDAD DE RIOJA	GL	Viable	Industria, Comercio y Servicios	75,680.00	21000	Rioja	Rioja
81	94324	CONSTRUCCION DE ALCANTARILLA EN LA CUADRA 06 DEL JIRON TORIBIO DE LA CIUDAD DE RIOJA, PROVINCIA DE RIOJA - SAN MARTIN	GL	Viable	Salud y Saneamiento	23,832.00	169	Rioja	Rioja
82	94839	ELECTRIFICACIÓN RURAL DEL VALLE DEL ALTO MAYO, SECTORES SORITOR Y YORONGOS, JURISDICCIÓN DE LAS PROVINCIAS DE MOYOBAMBA Y RIOJA, DEPARTAMENTO DE SAN MARTÍN	GR	Viable	Energía y Recursos Minerales	2,918,840	1969	Moyobamba y Rioja	Moyobamba y Rioja
83	94840	ELECTRIFICACIÓN DEL VALLE DEL ALTO MAYO, SECTOR NOR OESTE - DISTRITOS DE RIOJA, NUEVA CAJAMARCA, AWAJUN Y PARDO MIGUEL; JURISDICCIÓN DE LA PROVINCIA DE RIOJA, DEPARTAMENTO DE SAN MARTÍN	GL	Registro en fase de inversión	Energía y Recursos Minerales	4,437,662	2739	Moyobamba y Rioja	Moyobamba y Rioja
84	94851	REHABILITACION DE LA TROCHA CARROZABLE AL CASERIO VICTOR RAUL HAYA DE LA TORRE, DISTRITO DE ELIAS SOPLIN VARGAS - RIOJA - SAN MARTIN	GL	Viable	Transporte	159,254.00	319	Elias Soplin Vargas	Victor Raul Haya de la Torre
85	95387	CONSTRUCCIÓN DEL CAMINO VECINAL BOCA RÍO SORITOR - SURQUILLO - PUERTO JOSÉ OLAYA Y PUENTE VEHICULAR SOBRE EL RÍO SORITOR, DISTRITO DE SAN FERNANDO - PROVINCIA DE RIOJA - DEPARTAMENTO DE SAN MARTIN	GR	En Formulación	Transporte	9,150,569	4841	San Fernando	Villa Florida, San Fernando, Surquillo
86	95392	MEJORAMIENTO DE LA INFRAESTRUCTURA DEL CAMAL MUNICIPAL DE LA CIUDAD DE RIOJA, PROVINCIA DE RIOJA - SAN MARTIN	GL	Viable	Industria, Comercio y Servicios	32,709.00	21000	Rioja	Rioja
87	95792	CONSTRUCCION DE COMPLEJO DEPORTIVO EN EL SECTOR SINAI SEGUNDA JERUSALEN, DISTRITO DE ELIAS SOPLIN VARGAS - RIOJA - SAN MARTIN	GL	Viable	Educación y Cultura	295,297.00	499	Elias Soplin Vargas	Segunda Jerusalem
88	97024	MEJORAMIENTO EN LA PRESTACION DEL SERVICIO EDUCATIVO EN LA I.E. N 795 DE LA LOCALIDAD DE VISTA ALEGRE DISTRITO DE NUEVA CAJAMARCA, PROVINCIA DE RIOJA - SAN MARTIN	GL	Viable	Educación y Cultura	501,93	149	Nueva Cajamarca	Vista Alegre
89	97564	INSTALACION DEL SISTEMA DE ALCANTARILLADO LOCALIDAD DE YORONGOS, DISTRITO DE YORONGOS - RIOJA - SAN MARTIN	GL	Viable	Salud y Saneamiento	3,316,457	2368	Yorongos	Yorongos
90	97910	MEJORAMIENTO DE LA OFERTA DEL SERVICIO EDUCATIVO VINCULADO A ACTIVIDADES SOCIOCULTURALES EN LA I.E. MARCELINO CHAVEZ VILLAVERDE DISTRITO DE YURACYACU, PROVINCIA DE RIOJA - SAN MARTIN	GL	Viable	Educación y Cultura	471,896	336	Yuracyacu	
91	98196	FORTALECIMIENTO DE CAPACIDADES OCUPACIONALES PARA LAS MUJERES ORGANIZADAS EN CLUBES DE MADRES EN LOS DISTRITOS DE RIOJA, YORONGOS, POSIC, Y ELIAS SOPLIN VARGAS, PROVINCIA DE RIOJA - SAN MARTIN	GL	Viable	Industria, Comercio y Servicios	40,740.00	200	Yorongos, Posic, Rioja, Elias Soplin Vargas	Santa Elena, Capironal, Santa Rosa de Enace, Las Palmeras, Nueva Rioja, Pablo Mori, Alan García
92	98266	MEJORAMIENTO DE LAS CONDICIONES BASICAS DEL SERVICIO EDUCATIVO EN LA I.E.A.J.A.T MANUEL FIDENCIO HIDALGO FLORES DE NUEVA CAJAMARCA, DISTRITO DE NUEVA CAJAMARCA - RIOJA - SAN MARTIN	GL	Viable	Educación y Cultura	3,289,949	1163	Nueva Cajamarca	Nueva Cajamarca

Nº	CÓDIGO	TÍTULO	NIVEL DE GOBIERNO	SITUACIÓN DEL PROYECTO	FUNCIÓN	MONTO DE INVERSIÓN	Nº DE BENEFICIARIOS	DISTRITOS	LOCALIDAD
93	100556	CONSTRUCCION, MEJORAMIENTO Y AMPLIACION DE INFRAESTRUCTURA EDUCATIVA, EQUIPAMIENTO Y CAPACITACION AL PERSONAL DOCENTE EN LA I.E NRO 00623 AZUNQUILLO, DISTRITO DE ELIAS SOPLIN VARGAS - RIOJA - SAN MARTIN	GL	Viable	Educación y Cultura	1,193,142	475	Elias Soplin Vargas	Segunda Jerusalem
94	101046	MEJORAMIENTO DEL SERVICIO EDUCATIVO DE LA I.E N 00955, DEL CENTRO POBLADO SANTA ROSA DE COCAYACU, DISTRITO DE RIOJA, PROVINCIA DE RIOJA - SAN MARTIN	GL	Viable	Educación y Cultura	51,613.00	24	Rioja	Santa Rosa de Cocayacu
95	101938	AMPLIACION DEL PARQUE DE LAS CINCO ESQUINAS DEL DISTRITO DE RIOJA, PROVINCIA DE RIOJA - SAN MARTIN	GL	Viable	Salud y Saneamiento	65,521.00	22229	Rioja	Ciudad de Rioja
96	102346	INSTALACION DEL SISTEMA DE AGUA POTABLE DE LAS LOCALIDADES DE BELEN, BELLA FLORIDA, NUEVO TABALOSOS, LA LIBERTAD Y MEJORAMIENTO DEL SISTEMA DE AGUA POTABLE DE YORONGOS, DISTRITO DE YORONGOS - RIOJA - SAN MARTIN	GL	Viable	Salud y Saneamiento	3,713,118	2254	Yorongos	Belén, Nuevo Tabalosos, Bella Florida, La Libertad, Yorongos
97	102442	AMPLIACION Y MEJORAMIENTO DEL SERVICIO DE LIMPIEZA PUBLICA DE LA CIUDAD DE RIOJA DISTRITO DE RIOJA, PROVINCIA DE RIOJA - SAN MARTIN	GL	Viable	Salud y Saneamiento	109,051.00	22290	Rioja	Ciudad de Rioja
98	102545	MEJORAMIENTO DEL SERVICIO ADMINISTRATIVO DE FORMALIZACION Y TITULACION DE PREDIOS DE LOS SECTORES URBANO MARGINALES DE LA CIUDAD DE RIOJA, PROVINCIA DE RIOJA - SAN MARTIN	GL	Viable	Vivienda y Desarrollo Urbano	45,786.00	400	Rioja	Ciudad de Rioja
99	103289	CONSTRUCCION DE AULA. DIRECCION, CERCO PERIMETRICO EN LA INSTITUCION EDUCATIVA NRO 307-SECTOR LIONING SEGUNDA JERUSALEN, DISTRITO DE ELIAS SOPLIN VARGAS - RIOJA - SAN MARTIN	GL	Viable	Educación y Cultura	75,908.00	425	Elias Soplin Vargas	Lioning - Segunda Jerusalem
100	103614	MEJORAMIENTO DEL SISTEMA DE AGUA POTABLE Y ALCANTARILLADO DEL JR. IQUITOS CDRAS 02-04 - RIOJA	GL	En Formulación	Salud y Saneamiento	85,428.00	260	Rioja	Ciudad de Rioja
101	103877	MEJORAMIENTO Y AMPLIACION DE LA INFRAESTRUCTURA EDUCATIVA DE LA I.E N 108 DEL C.P. AGUAS VERDES, DISTRITO DE PARDO MIGUEL - RIOJA - SAN MARTIN	GL	Viable	Educación y Cultura	2,043,273	315	Pardo Miguel	Aguas Claras
102	104569	CONSTRUCCION Y EQUIPAMIENTO DEL PUESTO DE SALUD DEL CASERIO NACIENTE RIO NEGRO, DISTRITO DE ELIAS SOPLIN VARGAS - RIOJA - SAN MARTIN	GL	Viable	Salud y Saneamiento	725,451	1155	Elias Soplin Vargas	Naciente Rio Negro
103	105674	AMPLIACION, MEJORAMIENTO E INSTALACION DE LOS SERVICIOS DE AGUA POTABLE Y ALCANTARILLADO EN LA LOCALIDAD DE UCRANIA, DISTRITO DE NUEVA CAJAMARCA - RIOJA - SAN MARTIN	GL	Viable	Salud y Saneamiento	2,627,566	933	Nueva Cajamarca	Ucrania
104	105791	MEJORAMIENTO DE LA INFRAESTRUCTURA DEPORTIVA DEL ESTADIO INCA PACHACUTEC DE LA CIUDAD DE RIOJA, PROVINCIA DE RIOJA - SAN MARTIN	GL	Viable	Educación y Cultura	2,002,328	2084	Rioja	Rioja
105	106180	MEJORAMIENTO DEL SISTEMA DE AGUA POTABLE Y ALCANTARILLADO DEL JR. IQUITOS CUADRA 02, 03 Y 04 DE LA CIUDAD DE RIOJA, PROVINCIA DE RIOJA - SAN MARTIN	GL	Viable	Salud y Saneamiento	187,247.00	260	Rioja	Rioja
106	106647	AMPLIACION Y MEJORAMIENTO DEL CANAL PRINCIPAL DEL SISTEMA DE RIEGO CONSTELACION, DISTRITO DE YURACYACU, PROVINCIA DE RIOJA	GR	Registro en fase de inversión	Agraria	2,828,756	1025	Yuracyacu	Yracyacu, Platanoyacu, Sinamal, Lloros, Patria Nueva, Rio Seco
107	106960	MEJORAMIENTO EN LA PRESTACION DEL SERVICIO EDUCATIVO EN LA INSTITUCION EDUCATIVA AUGUSTO SALAZAR BONDY DE LA LOCALIDAD DE SAN JUAN DE RIO SORITOR, DISTRITO DE NUEVA CAJAMARCA, PROVINCIA DE RIOJA - SAN MARTIN	GL	Viable	Educación y Cultura	1,671,694	288	Nueva Cajamarca	San Juan de Rio Soritor
108	107128	MEJORAMIENTO DE LA OFERTA DEL SERVICIO EDUCATIVO EN LA I. E. EDUCATIVA N 00796, DE LA COMUNIDAD NATIVA SECTOR RIO SORITOR, ANEXO DE LA COMUNIDAD NATIVA BAJO NARANJILLO DISTRITO DE AWAJUN, PROVINCIA DE RIOJA - SAN MARTIN	GL	Viable	Educación y Cultura	757,231	139	Awajun	C.N. Sector Rio Soritor, Anexo de C.N. Bajo Naranjillo
109	130888	MEJORAMIENTO DE LA INFRAESTRUCTURA DE RIEGO DEL LATERAL 20 - IRRIGACION YORONGOS, DISTRITO DE RIOJA, PROVINCIA DE RIOJA, REGION SAN MARTIN	GN	Viable	Agropecuaria	299,785.0	160	Rioja	Cocayacu
110	74677	CONSTRUCCION DE PAVIMENTACION DE LAS CUADRAS 04, 05 Y 06 DEL JR. STO. TORIBIO- BARRIO CONSUELO, DISTRITO RIOJA, PROVINCIA DE RIOJA - SAN MARTIN	GL	Viable	Transporte	344.133	189	Rioja	Rioja
111	75335	CONSTRUCCION DE VEREDAS Y CUNETAS EN LOS JIRONES FRANCISCO BOLOGNESI Y SAN MARTIN DE LA LOCALIDAD DE SANTA ROSA DEL MIRADOR-DISTRITO DE PARDO MIGUEL NARANJOS, PROVINCIA DE RIOJA - SAN MARTIN	GL	Viable	Transporte	279.035,00	1296	Pardo Miguel	Santa Rosa del Mirador
112	75336	CONSTRUCCION DE VEREDAS Y CUNETAS Y CUNETAS EN LAS AVENIDAS SYNEVA DE VESTEIN, EJERCITO DE SALVACION Y JIRON REPUBLICA DEL PERU DE LA LOCALIDAD DEL PORVENIR, DISTRITO DE RIOJA,, PROVINCIA DE RIOJA - SAN MARTIN	GL	Viable	Transporte	277.603,00	1142	Rioja	El Porvenir
113	83791	REHABILITACION DE BOCATOMA LUCHADOR - NARANJILLO, DISTRITO DE NUEVA CAJAMARCA. PROVINCIA DE RIOJA	GR	Viable	Agraria	389,641,00	155	Nueva Cajamarca	Naranjillo
114	82059	MEJORAMIENTO Y PROTECCION DEL PUENTE ALCANTARILLA SECTOR SANTO TORIBIO DISTRITO DE RIOJA, PROVINCIA DE RIOJA - SAN MARTIN	GL	En Formulación	Transporte	262.633,00	538	Rioja	Rioja
115	82917	REHABILITACION BOCATOMA ALTO PLANTANAYACU, DISTRITO DE NUEVA CAJAMARCA, PROVINCIA DE RIOJA	GR	Viable	Agraria	265.686,00	325	Nueva Cajamarca	Nueva Cajamarca
116	87860	CONSTRUCCION DE INFRAESTRUCTURA EDUCATIVA DE LA IE NRO. 00170 NACIENTE RIO NEGRO, DISTRITO DE ELIAS SOPLIN VARGAS - RIOJA - SAN MARTIN	GL	Viable	Educación y Cultura	299.826,00	2265	Elias Soplin Vargas	Naciente Rio Negro
117	99051	INSTALACION DEL SISTEMA DE AGUA POTABLE Y LETRINIZACION EN EL CASERIO VISTA HERMOSA, DISTRITO DE ELIAS SOPLIN VARGAS - RIOJA - SAN MARTIN	GL	Viable	Salud y Saneamiento	105.274,00	304	Elias Soplin Vargas	Vista Alegre
118	92266	MEJORAMIENTO EN LA PRESTACION DE SERVICIO DE ADMINISTRACION EN EL PALACIO MUNICIPAL DE RIOJA, PROVINCIA DE RIOJA - SAN MARTIN	GL	Viable	Administración y Planeamiento	120.342,00	21000	Rioja	Rioja
119	103711	MEJORAMIENTO DE TROCHA CARROZABLE DOS DE MAYO - ALTA FLORESTA - BRISAS DEL RIO MAYO, DISTRITO DE PARDO MIGUEL - RIOJA - SAN MARTIN	GL	Viable	Transporte	543.232	812	Pardo Miguel	Alta Floresta, Dos de mayo, Brisas del Rio Mayo
120	104777	MEJORAMIENTO DEL SERVICIO DE PROTECCION Y CONSERVACION DE LA ZONA DE AMORTIGUAMIENTO DEL BOSQUE DE PROTECCION DEL ALTO MAYO EN LA, PROVINCIA DE RIOJA - SAN MARTIN	GL	Viable	Agraria	4.258.557	140345	Rioja	Elias Splin Vargas, Rioja, Yorongos, Nueva Cajamarca, Awajun, Pardo Miguel
121	76103	CONSTRUCCION DE AULA EN LA I.E. 00894 BARRIOS ALTOS, DISTRITO DE PARDO MIGUEL - RIOJA - SAN MARTIN	GL	Viable	Educación y Cultura	84.983,00	310	Pardo Miguel	Barrios Altos

Nº	CÓDIGO	TÍTULO	NIVEL DE GOBIERNO	SITUACIÓN DEL PROYECTO	FUNCIÓN	MONTO DE INVERSIÓN	Nº DE BENEFICIARIOS	DISTRITOS	LOCALIDAD
1	71488	REHABILITACION DEL CAMINO VECINAL RIOJA-PABLO MORI (MASHUYACU)	GN	Viable	Transporte	563,51	22275	Rioja	Pablo Mori, Nueva Salabamba, Nueva Piura, Rioja
2	71518	REHABILITACION DEL CAMINO VECINAL RIOJA-PUENTE SOBRE EL RIO UQUIHUA	GN	Viable	Transporte	325,936	21680	Rioja	Sector Pablo Mori, Rioja
3	92358	CONSTRUCCION DE INFRAESTRUCTURA TURISTICA Y ALBERGUE CIELO AZUL CENTRO POBLADO AGUAS CLARAS, DISTRITO DE PARDO MIGUEL - RIOJA - SAN MARTIN	GL	Viable	Industria, comercio y servicios	278,683.00	1250	Pardo Miguel	Aguas Claras
4	94469	AMPLIACIÓN DE REDES DE DISTRIBUCIÓN EN MT Y BT DE 14 SECTORES POBLACIONALES DE LAS PROVINCIAS DE RIOJA Y MOYOBAMBA	GN	Registro en fase de inversión	Energía y recursos minerales	2,633,159	3219	Moyobamba, Rioja	Moyobamba, Rioja
5	95245	CONSTRUCCION E IMPLEMENTACION DEL CENTRO DE DESARROLLO HUMANO PARA PERSONAS CON DISCAPACIDAD, CON DESARROLLO DE CAPACIDADES TECNICAS, EN NUEVA CAJAMARCA, DISTRITO DE NUEVA CAJAMARCA - RIOJA - SAN MARTIN	GL	No Viable	Asistencia y previsión social	5,930,030	2407	Nueva Cajamarca	Nueva Cajamarca
6	97659	MEJORAMIENTO DE LAS CONDICIONES BASICAS DEL SERVICIO EDUCATIVO EN LA INSTITUCION EDUCATIVA SECUNDARIA DIVINO MAESTRO -SEGUNDA JERUSALEN, ELIAS SOPLIN VARGAS,RIOJA,SAN MARTIN	GR	Viable	Educación y cultura	5,281,998	714	Elías Soplin Vargas	Segunda Jerusalem
7	101797	MEJORAMIENTO DE CAMINO VECINAL POTRERILLO - ALTO RIOJA - SIETE DE JUNIO - JEPELACIO, PROVINCIA DE MOYOBAMBA - SAN MARTIN	GR	Registro en fase de inversión	Transporte	5,863,718	1055	Jepelacio	Potrillo, Alto Rioja, Siete de Junio
8	108639	REHABILITACIÓN Y MEJORAMIENTO DEL CANAL PRINCIPAL DEL SISTEMA DE RIEGO HUARO - YURACYACU - DISTRITO YURACYACU - PROVINCIA DE RIOJA - REGION SAN MARTIN	GR	Registro en fase de inversión	Agraria	2,232,454	504	Yuracyacu	Huaro
9	108867	MEJORAMIENTO DE LOS SERVICIOS EDUCATIVOS Y CAPACITACION DOCENTE DE LA I.E. N 00543 DISTRITO DE YURACYACU, PROVINCIA DE RIOJA - SAN MARTIN	GL	Viable	Educación y cultura	4,202,268	627	Yuracyacu	Huaro
10	108976	MEJORAMIENTO DEL SERVICIO EDUCATIVO EN LA I.E. Nº 00550, DISTRITO DE SAN FERNANDO - PROVINCIA DE RIOJA - DEPARTAMENTO DE SAN MARTIN	GR	Viable	Educación y cultura	3,326,725	4039	San Fernando	San Fernando
11	110046	FORTALECIMIENTO DE CAPACIDADES PARA EL CENTRO DE RECURSOS DE LA RED EDUCATIVA DEL DISTRITO DE YURACYACU, PROVINCIA DE RIOJA - SAN MARTIN	GL	Viable	Educación y cultura	48,227.00	1141	Yuracyacu	Yuracyacu
12	120598	CONSTRUCCION DE 02 AULAS Y 55.HH. EN LA I.E. N 00961 CASERIO SOL DE ORO, DISTRITO DE AWAJUN - RIOJA - SAN MARTIN	GL	Viable	Educación y cultura	156,981.0	400	Awajun	Sol de Oro
13	110532	CONSTRUCCION E IMPLEMENTACION DE DOS AULAS PARA MECANICA AUTOMOTRIZ Y METALICA, EN LA I.E. N 00536 MANUEL SEGUNDO DEL AGUILA VELASQUEZ PONAZAPA, DISTRITO DE RIOJA, PROVINCIA DE RIOJA - SAN MARTIN	GL	Viable	Educación y cultura	289,663.00	1549	Rioja	Rioja
14	112801	MEJORAMIENTO DE LA INFRAESTRUCTURA VIAL Y SISTEMA DE DRENAJE PLUVIAL DEL JIRON IQUITOS CUADRAS DEL 02 AL 04 DE LA CIUDAD DE RIOJA, PROVINCIA DE RIOJA - SAN MARTIN	GL	Registro en fase de inversión	Transporte	602,651.00	350	Rioja	Ciudad de Rioja
15	112990	CONSTRUCCION DE LOSA MULTIDEPORTIVA EN EL DISTRITO DE SAN FERNANDO, PROVINCIA DE RIOJA - SAN MARTIN	GL	Viable	Cultura y deporte	110,346.00	3500	Rioja	San Fernando
16	113937	CONSTRUCCION DE FILTRO LENTO Y MEJORAMIENTO DE REDES DE DISTRIBUCION DE AGUA POTABLE EN LA LOCALIDAD DE SAN FERNANDO, DISTRITO DE SAN FERNANDO - RIOJA - SAN MARTIN	GL	Viable	Saneamiento	209,308.0	4325	San Fernando	San Fernando
17	114007	REHABILITACION Y SUSTITUCION DE REDES PRINCIPALES Y SECUNDARIAS DEL SECTOR 01 DE LA LOCALIDAD DE YORONGOS, DISTRITO DE YORONGOS - RIOJA - SAN MARTIN	GL	Viable	Saneamiento	259,144.0	3500	Yorongos	Yorongos
18	114217	CONSTRUCCION, ACONDICIONAMIENTO COCINA - COMEDOR Y MOBILIARIO EDUCATIVO EDUCATIVA N° 00628 - VALLE GRANDE, DISTRITO DE ELIAS SOPLIN VARGAS - RIOJA - SAN MARTIN	GL	Viable	Educación y cultura	199,196.0	50	Elías Soplin Vargas	Elías Soplin Vargas
19	114306	CONSTRUCCION DE ALCANTARILLAS EN LA CUADRA N-6 DE LA AV. MARGINAL LOCALIDAD DE NARANJOS, DISTRITO DE PARDO MIGUEL - RIOJA - SAN MARTIN	GL	Viable	Saneamiento	24,760.0	7000	Pardo Miguel	Naranjos
20	114438	CONSTRUCCION DE NUEVA CAPTACION , LINEA DE CONDUCCION, REHABILITACION DE PLANTA DE TRATAMIENTO Y NUEVO RESERVOIRIO DE ALMACENAMIENTO EN LA LOCALIDAD DE SAN FERNANDO, DISTRITO DE SAN FERNANDO - RIOJA - SAN MARTIN	GL	Viable	Saneamiento	1,171,242.0	4325	San Fernando	San Fernando
21	114520	MEJORAMIENTO DEL SERVICIO EDUCATIVO DE LA I.E N 00877 DEL CENTRO POBLADO PARAISO DE LAS MINAS, DISTRITO DE RIOJA, PROVINCIA DE RIOJA - SAN MARTIN	GL	Viable	Educación y cultura	260,759.0	43	Rioja	Paraiso de las minas
22	114595	CONSTRUCCION DEL LOCAL COMUNAL DEL CASERIO VILLA RICA, DISTRITO DE PARDO MIGUEL - RIOJA - SAN MARTIN	GL	Viable	Protección social	102,906.0	400	Pardo Miguel	Villa Rica
23	115245	MEJORAMIENTO DE LA OFERTA DEL SERVICIO EDUCATIVO EN LA I.E.I N 216 UNION SANTA ROSA DISTRITO DE YURACYACU, PROVINCIA DE RIOJA - SAN MARTIN	GL	Viable	Educación y cultura	495,284,45	35	Yuracyacu	Union Santa Rosa
24	115589	MEJORAMIENTO DE LAS CONDICIONES BASICAS DEL SERVICIO EDUCATIVO EN LA INSTITUCION EDUCATIVA SECUNDARIA "SANTIAGO ANTUNEZ DE MAYOLO" EN LA LOCALIDAD DE LA UNION, DISTRITO DE NUEVA CAJAMARCA - RIOJA - SAN MARTIN	GL	Viable	Educación y cultura	2,130,664	2466	Nueva Cajamarca	La unión
25	115657	MEJORAMIENTO DE LA OFERTA DEL SERVICIO EDUCATIVO EN EL CENTRO DE EDUCACION TECNICO PRODUCTIVO - CETPRO JUAN PABLO MORI DEL AGUILA DE LA CIUDAD DE RIOJA, PROVINCIA DE RIOJA - SAN MARTIN	GL	Viable	Educación y cultura	1,330,480	89	Rioja	Ciudad de Rioja

Nº	CÓDIGO	TÍTULO	NIVEL DE GOBIERNO	SITUACIÓN DEL PROYECTO	FUNCIÓN	MONTO DE INVERSIÓN	Nº DE BENEFICIARIOS	DISTRITOS	LOCALIDAD
26	115719	MEJORAMIENTO DE LA OFERTA DEL SERVICIO EDUCATIVO EN LA I.E.I N 813 SECTOR ATAHUALPA DE LA CIUDAD DE RIOJA, PROVINCIA DE RIOJA - SAN MARTIN	GL	Viable	Educación y cultura	735,520.0	34	Rioja	Sector Atahualpa
27	116049	MEJORAMIENTO Y AMPLIACION DE LA GESTION INTEGRAL DE LOS RESIDUOS SOLIDOS MUNICIPALES DE LA CIUDAD DE RIOJA Y DISPOSICION FINAL PARA LA ZONA URBANA DE YORONGOS, POSIC Y ELIAS SOPLIN VARGAS, PROVINCIA DE RIOJA - SAN MARTIN	GL	Viable	Medio Ambiente	2,966,046	32331	Rioja	Posic, Rioja, Yorongos, Elias Soplin Vargas
28	116599	CONSTRUCCION DE AULAS Y SSHH DEL COLEGIO NACIONAL AGROPECUARIO SAN FERNANDO SAN FERNANDO, DISTRITO DE SAN FERNANDO - RIOJA - SAN MARTIN	GL	Viable	Educación y cultura	898,926.0	400	Pardo Miguel	San Fernando
29	116713	MEJORAMIENTO DE LA INFRAESTRUCTURA DEL LOCAL COMUNAL CASERIO PIONEROS ALTOS, DISTRITO DE PARDO MIGUEL - RIOJA - SAN MARTIN	GL	Viable	Protección social	93,980.0	860	Pardo Miguel	Pioneros Altos
30	116715	CONSTRUCCION DE AMBIENTE Y EQUIPAMIENTO DE LABORATORIO DE COMPUTO DE LA I.E. N 00847 CASERIO DOS DE MAYO, DISTRITO DE PARDO MIGUEL - RIOJA - SAN MARTIN	GL	Viable	Educación y cultura	151,462.0	100	Pardo Miguel	Dos de mayo
31	116801	CONSTRUCCION DEL PARQUE PRINCIPAL DE LAS COMUNIDADES NATIVAS DE AWAJUN LOCALIDAD BAJO NARANJILLO, DISTRITO DE AWAJUN - RIOJA - SAN MARTIN	GL	En Evaluación	Vivienda y Desarrollo Urbano	277,720.0	1288	Pardo Miguel	Bajo Naranjillo
32	117905	CONSTRUCCION DEL ESTADIO MUNICIPAL DE ELIAS SOPLIN VARGAS, DISTRITO DE ELIAS SOPLIN VARGAS - RIOJA - SAN MARTIN	GL	Viable	Vivienda y Desarrollo Urbano	5,994,033	7019	Elias Soplin Vargas	Segunda Jerusalem
33	118611	REHABILITACION TROCHA CARROZABLE NUEVO ORIENTE - BOCA RIO SORITOR, DISTRITO DE SAN FERNANDO - RIOJA - SAN MARTIN	GL	Viable	Transporte	115,650.0	320	Pardo Miguel	Oriente Nuevo, Boca del Rio Soritor
34	118750	MEJORAMIENTO EN LA PRESTACION DEL SERVICIO EDUCATIVO EN LA I.E N00966 DEL CENTRO POBLADO DE VICTORIA NUEVA, DISTRITO DE NUEVA CAJAMARCA, PROVINCIA DE RIOJA - SAN MARTIN	GL	Viable	Educación y cultura	79,905.0	67	Nueva Cajamarca	Victoria Nueva
35	118764	REHABILITACION DE PUENTE COLGANTE PEATONAL SECTOR LA ENCALADA CASERIO BELEN, DISTRITO DE YORONGOS - RIOJA - SAN MARTIN	GL	Viable	Transporte	100,530.0	1540	Yorongos	Caserio Belén
36	118895	FORTALECIMIENTO DEL POOL DE MAQUINARIA PESADA DE LA MUNICIPALIDAD DISTRITAL DE AWAJUN, DISTRITO DE AWAJUN - RIOJA - SAN MARTIN	GL	Viable	Planeamiento, Gestión y Reserva de contingencia	741,000.0	5571	Awajún	Awajún
37	118899	FORTALECIMIENTO DEL POOL DE MAQUINARIA PESADA DE LA MUNICIPALIDAD DISTRITAL SAN FERNANDO, DISTRITO DE SAN FERNANDO - RIOJA - SAN MARTIN	GL	Viable	Planeamiento, Gestión y Reserva de contingencia	360,500.0	4127	San Fernando	San Fernando
38	119138	MEJORAMIENTO DE LOS SERVICIOS EDUCATIVOS, AMPLIACION Y REHABILITACION DE LA INFRAESTRUCTURA DE LA I.E.I NRO. 134-JESUS DE NAZARETH SEGUNDA JERUSALEN, DISTRITO DE ELIAS SOPLIN VARGAS - RIOJA - SAN MARTIN	GL	Viable	Educación y cultura	532,297.0	236	Elias Soplin Vargas	Segunda Jerusalem
39	119315	INSTALACION DEL SISTEMA DE AGUA POTABLE DEL CENTRO POBLADO SINAMAL, DISTRITO DE YURACYACU, PROVINCIA DE RIOJA - SAN MARTIN	GL	Viable	Saneamiento	297,989.0	229	Yuracyacu	Poblado Sinamal
40	119367	MEJORAMIENTO DE LA OFERTA DE SERVICIOS EDUCATIVOS DE NIVEL TÉCNICO DEL INSTITUTO SUPERIOR TECNOLÓGICO PÚBLICO DE RIOJA	GR	En Formulación	Educación y cultura	3,918,231	897	Rioja	Rioja
41	119420	FORTALECIMIENTO INSTITUCIONAL DE LAS RONDAS CAMPESINAS DE LA LOCALIDAD DE NARANJOS, DISTRITO DE PARDO MIGUEL - RIOJA - SAN MARTIN	GL	Viable	Defensa seguridad ciudadana	285,480.0	16,44	Pardo Miguel	Naranjos
42	119709	MEJORAMIENTO DE LA INFRAESTRUCTURA VIAL Y SISTEMA DE DRENAJE PLUVIAL DEL PASAJE HUASCAR DE LA CIUDAD DE RIOJA, PROVINCIA DE RIOJA - SAN MARTIN	GL	Viable	Transporte	136,102.65	75	Rioja	Rioja
43	121911	MEJORAMIENTO DE LAS CONDICIONES BASICAS DEL SERVICIO EDUCATIVO EN LA I.E INICIAL 306 VALLE SAN LUIS - NARANJILLO, DISTRITO DE NUEVA CAJAMARCA - RIOJA - SAN MARTIN	GL	Viable	Educación y cultura	229,886.66	300	Nueva Cajamarca	Naranjillo
44	122583	CONSTRUCCION, AMPLIACION, MEJORAMIENTO DE INFRAESTRUCTURA DE LA I.E. Nº 00123 SEGUNDA JERUSALEN, DISTRITO DE ELIAS SOPLIN VARGAS - RIOJA - SAN MARTIN	GL	Viable	Educación y cultura	2,587,121	943	Elias Soplin Vargas	Segunda Jerusalem
45	123438	CONSTRUCCION DE LACANTARILLAS EN EL JR LOS OLIVOS Y JR PANAMA CON LA INTERSECCION DE LA AV. MARGINAL LADO DERECHO NARANJOS, DISTRITO DE PARDO MIGUEL - RIOJA - SAN MARTIN	GL	Viable	Saneamiento	25,300.0	7000	Pardo Miguel	Naranjos
46	123506	MEJORAMIENTO DE LA INFRAESTRUCTURA VIAL DEL JR. BOLOGNESI C-10 AL 14, AV. RIOJA C-5 AL 13, VIAS COLECTORAS SECUNDARIAS Y APERTURA DEL JR. BOLOGNESI C-15 AL 21 DE LA CIUDAD DE NUEVA CAJAMARCA, DISTRITO DE NUEVA CAJAMARCA - RIOJA - SAN MARTIN	GL	Viable	Transporte	2,057,292	2137	Nueva Cajamarca	Nueva Cajamarca
47	123752	INSTALACION DEL SISTEMA DE AGUA POTABLE EN LA LOCALIDAD DE PLANTANOYACU, DISTRITO DE YURACYACU - RIOJA - SAN MARTIN	GL	Viable	Saneamiento	230,619.0	750	Yuracyacu	Plantanozacu
48	123894	INSTALACION DEL SISTEMA DE SERVICIO DE DESAGUE DEL JR. RAMON CASTILLA CDRA 08 DE LA CIUDAD DE RIOJA, PROVINCIA DE RIOJA - SAN MARTIN	GL	Viable	Saneamiento	64,492.39	186	Rioja	Rioja
49	124072	CONSTRUCCION DE LA INFRAESTRUCTURA DEL LOCAL COMUNAL DEL CENTRO POBLADO DE PERLA DE DAGUAS, DISTRITO DE NUEVA CAJAMARCA, PROVINCIA DE RIOJA - SAN MARTIN	GL	Viable	Protección social	173,636.75	860	Nueva Cajamarca	Perla de Daguas
50	124219	MEJORAMIENTO DEL CATASTRO DE LOS PREDIOS ESTATALES EN LAS PROVINCIAS DE LAMAS, SAN MARTIN Y RIOJA , DE LA REGION SAN MARTIN	GR	Registro en fase de inversión	Planeamiento, Gestión y Reserva de contingencia	1,670,18	95198	Lamas, Rioja, San Martin	Todos
51	124281	MEJORAMIENTO Y AMPLIACION DEL SISTEMA DE AGUA POTABLE E INSTALACION DEL SISTEMA DE ALCANTARILLADO EN EL CENTRO POBLADO DE AGUAS VERDES, DISTRITO DE PARDO MIGUEL - RIOJA - SAN MARTIN	GL	Viable	Saneamiento	3,715,075	1549	Pardo Miguel	Aguas Claras
52	125205	MEJORAMIENTO DEL CAMINO VECINAL EMP. PE-SNF. - C.N. KUNCHUN-CENTRO PRODUCCION, DISTRITO DE AWAJUN - RIOJA - SAN MARTIN	GL	Viable	Transporte	508,950.179	5561	Awajún	C.N. Kunchun

Nº	CÓDIGO	TÍTULO	NIVEL DE GOBIERNO	SITUACIÓN DEL PROYECTO	FUNCIÓN	MONTO DE INVERSIÓN	Nº DE BENEFICIARIOS	DISTRITOS	LOCALIDAD
53	125319	CONSTRUCCION E IMPLEMENTACION DEL CENTRO DE RECURSOS PARA EL APRENDIZAJE Y DE LA BIBLIOTECA MUNICIPAL AWAJUN, DISTRITO DE AWAJUN - RIOJA - SAN MARTIN	GL	Viable	Cultura y deporte	816,437.45	7427	Awajún	Awajún
54	125792	INSTALACION AL SISTEMA DE DISTRIBUCION PRIMARIA 20-22.9 KV Y SECUNDARIA EN BAJA TENSION 380-220V. PREDIO CENTRO TURISTICO NACIENTE DEL TIOYACU, SEGUNDA JERUSALEN, DISTRITO DE ELIAS SOPLIN VARGAS - RIOJA - SAN MARTIN	GL	Viable	Energía y recursos minerales	118,075.16	7860	Elias Soplin Vargas	Centro turístico Tioyacu - Segunda Jerusalén
55	125884	REHABILITACION DEL TRAMO DE SANTA ROSA DE ENACE DEL COLECTOR DE AGUAS RESIDUALES DE LA CIUDAD DE RIOJA, PROVINCIA DE RIOJA - SAN MARTIN	GL	Viable	Saneamiento	24,656.45	1400	Rioja	Sector Santa Rosa de Enace
56	127205	CONSTRUCCION DE CUNETAS EN LA LOCALIDAD DE BAJO NARANJILLO, DISTRITO DE AWAJUN - RIOJA - SAN MARTIN	GL	Viable	Vivienda y Desarrollo Urbano	182,873.0	600	Pardo Miguel	Bajo Naranjillo
57	128223	CONSTRUCCION DE UNA LOSA DEPORTIVA EN LA LOCALIDAD DE BAJO NARANJILLO, DISTRITO DE AWAJUN - RIOJA - SAN MARTIN	GL	Viable	Cultura y deporte	125,909.00	1760	Awajún	Bajo Naranjillo
58	128227	CONSTRUCCION DE UNA LOSA DEPORTIVA EN CENTRO POBLADO SAN CARLOS, DISTRITO DE AWAJUN - RIOJA - SAN MARTIN	GL	Viable	Cultura y deporte	125,909.0	550	Pardo Miguel	San Carlos
59	128230	MEJORAMIENTO DEL CAMINO VECINAL PERLA MAYO-ALTO PERU, DISTRITO DE SAN FERNANDO - RIOJA - SAN MARTIN	GL	Viable	Transporte	821,863.68	1950	San Fernando	Perla Mayo
60	128248	MEJORAMIENTO DE LA INFRAESTRUCTURA VIAL URBANA DEL JIRON BOLOGNESI C - 1 AL 7, JR. GRAU C - 1, JR. PIURA C - 3 Y 4, JR. SAN MARTIN C - 3, JR. LIBERTAD C - 3, NUEVA CAJAMARCA, DISTRITO DE NUEVA CAJAMARCA - RIOJA - SAN MARTIN	GL	Viable	Transporte	4,332,183	3950	Nueva Cajamarca	Nueva Cajamarca
61	128568	MEJORAMIENTO DE LA OFERTA EDUCATIVA DE LA I.E.N 00291 DEL DISTRITO DE YORONGOS, PROVINCIA DE RIOJA - SAN MARTIN	GL	Viable	Educación y cultura	105,914.87	52	Yorongos	Yorongos
62	128684	CONSTRUCCION DE AULA Y COCINA DE LA INSTITUCION EDUCATIVA INICIAL N 314 DEL SECTOR RUPACUCHA, DE LA, PROVINCIA DE RIOJA - SAN MARTIN	GL	Viable	Educación y cultura	132,724.37	56	Rioja	Rioja
63	128855	MEJORAMIENTO DE LA INFRAESTRUCTURA EDUCATIVA DE LA I.E.N. 00547 DEL DISTRITO DE POSIC, PROVINCIA DE RIOJA - SAN MARTIN	GL	Viable	Educación y cultura	75,870.4	205	Posic	Posic
64	128959	CONSTRUCCION DE LOSA DEPORTIVA DE USO MULTIPLE EN EL DISTRITO DE YURACYACU, PROVINCIA DE RIOJA - SAN MARTIN	GL	Viable	Cultura y deporte	50,000.0	4267	Yuracyacu	Yuracyacu
65	129775	MEJORAMIENTO DEL SECTOR 01 DE LA TROCHA CARROZABLE AL CASERIO YARINAL, DISTRITO DE PARDO MIGUEL - RIOJA - SAN MARTIN	GL	Viable	Transporte	120,940.0	7000	Pardo Miguel	Yarinal
66	129778	CONSTRUCCION DE 02 AULAS EN LA I.E. N 00726 CASERIO TUMBARO, DISTRITO DE PARDO MIGUEL - RIOJA - SAN MARTIN	GL	Viable	Educación y cultura	109,408.0	100	Pardo Miguel	Túmbaro
67	129836	MEJORAMIENTO DEL SERVICIO EDUCATIVO EN LA INSTITUCION EDUCATIVA INICIAL N 314 DEL SECTOR RUPACUCHA DE LA CIUDAD DE RIOJA, PROVINCIA DE RIOJA - SAN MARTIN	GL	Viable	Educación y cultura	132,724.36	56	Rioja	Sector Rupacucha
68	129880	MEJORAMIENTO DE LAS CONDICIONES BASICAS DEL SERVICIO EDUCATIVO DE LA I.E NRO 01033 DEL ANEXO ALTO MIRADOR, DISTRITO DE ELIAS SOPLIN VARGAS - RIOJA - SAN MARTIN	GL	Viable	Educación y cultura	295,863.89	686	Elias Soplin Vargas	Alto Mirador
69	129895	MEJORAMIENTO DE LA OFERTA EDUCATIVA DE LA I.E.N 00898 DEL CENTRO POBLADO DE INDEPENDENCIA, DISTRITO DE RIOJA, PROVINCIA DE RIOJA - SAN MARTIN	GL	Viable	Educación y cultura	41,847.62	43	Rioja	Independencia
70	130601	CONSTRUCCION DE COMPLEJO DEPORTIVO EN EL SECTOR LAS FLORES DE LA CIUDAD DE NUEVA CAJAMARCA, DISTRITO DE NUEVA CAJAMARCA - RIOJA - SAN MARTIN	GL	Viable	Cultura y deporte	206,395.03	1500	Nueva Cajamarca	Nueva Cajamarca
71	130655	MEJORAMIENTO DEL CAMINO VECINAL MASHUYACU - NUEVA SALABAMBA DISTRITO DE RIOJA, PROVINCIA DE RIOJA - SAN MARTIN	GL	Viable	Transporte	1,003,256.23	1640	Rioja	Nueva Salabamba
72	130904	CONSTRUCCION DEL RESERVOIRIO PARA REGULACION DEL SISTEMA DE RIEGO EL MOLINO, DISTRITO DE YURACYACU, PROVINCIA DE RIOJA	GN	Registro en fase de inversión	Agropecuaria	299,589.2	200	Yuracyacu	Patria Nueva
73	132323	MEJORAMIENTO DEL SERVICIO EDUCATIVO DE LA I.E.N 00810 DEL CENTRO POBLADO LA LIBERTAD DE PACOYACU, DISTRITO DE NUEVA CAJAMARCA, PROVINCIA DE RIOJA - SAN MARTIN	GL	En Formulación	Educación y cultura	247,308.4	40	Nueva Cajamarca	La Libertad de Pacoyacu
74	132341	MEJORAMIENTO Y AMPLIACION DE LA INFRAESTRUCTURA EDUCATIVA DE LA INSTITUCION EDUCATIVA BILINGUE N 00649 DE LA LOCALIDAD DE BAJO NARANJILLO, DISTRITO DE AWAJUN - RIOJA - SAN MARTIN	GL	Viable	Educación y cultura	2,664,577	466	Rioja	Bajo Naranjillo
75	133400	MEJORAMIENTO DEL SERVICIO EDUCATIVO EN LA I.E.N 00171. DEL CASERIO EL TRIUNFO DEL DISTRITO DE RIOJA,, PROVINCIA DE RIOJA - SAN MARTIN	GL	Viable	Educación y cultura	166,375.26	33	Rioja	El Triunfo
76	134855	CONSTRUCCION E IMPLEMENTACION DEL CENTRO DE DESARROLLO HUMANO PARA PERSONAS CON DISCAPACIDAD EN EL DISTRITO DE ELIAS SOPLIN VARGAS, PROVINCIA DE RIOJA - SAN MARTIN	GL	Viable	Protección social	431,221.52	2115	Elias Soplin Vargas	Segunda Jerusalen
77	135103	MEJORAMIENTO DEL SERVICIO DE INVESTIGACION POLICIAL DE LAS COMISARIAS DE LA PROVINCIA DE MOYOBAMBA Y RIOJA DE LA REGION POLICIAL SAN MARTIN EN EL MARCO DE LA IMPLEMENTACION DEL NUEVO CODIGO PROCESAL PENAL	GN	Viable	Orden Público y Seguridad	2,298,897	220271	Región San Martín	Todos
78	135121	MEJORAMIENTO DE LAS CONDICIONES BASICAS DEL SERVICIO EDUCATIVO DE LA INSTITUCION EDUCATIVA PRIMARIA N 00956 - ALTO RIOJA - DISTRITO DE JEPELACIO, PROVINCIA DE MOYOBAMBA - SAN MARTIN	GN	Registro en fase de inversión	Educación y cultura	1,711,339	635	Jepelacio	Alto Rioja

Nº	CÓDIGO	TÍTULO	NIVEL DE GOBIERNO	SITUACIÓN DEL PROYECTO	FUNCIÓN	MONTO DE INVERSIÓN	Nº DE BENEFICIARIOS	DISTRITOS	LOCALIDAD
79	136681	MEJORAMIENTO DE LA INFRAESTRUCTURA VIAL Y PEATONAL DE LOS JIRONES ALMIRANTE GRAU CDRA 04,05; DOS DE MAYO CDRA 04,05 Y EL JIRON ANGAYZA CDRA 09 DE LA CIUDAD DE RIOJA, PROVINCIA DE RIOJA - SAN MARTIN	GL	Viable	Transporte	276,990.267	2095	Rioja	Rioja
80	137457	REHABILITACION DE LA TROCHA CARROZABLE SAN JUAN DEL MAYO-PUERTO CHAVEZ, DISTRITO DE PARDO MIGUEL - RIOJA - SAN MARTIN	GL	Viable	Transporte	158.690,00	450	Pardo Miguel	san Juan del Mayo
81	138188	INSTALACION DE LA CASA DE ESPERA MATERNA DEL CENTRO DE SALUD DE NARANJOS, DISTRITO DE PARDO MIGUEL - RIOJA - SAN MARTIN	GL	Viable	Salud	299,687.3	5000	Pardo Miguel	Naranjos
82	138394	MEJORAMIENTO DE LA INFRAESTRUCTURA, EQUIPAMIENTO E IMPLEMENTACION DE LA BIBLIOTECA VIRTUAL MUNICIPAL DEL DISTRITO DE YURACYACU, PROVINCIA DE RIOJA - SAN MARTIN	GL	Viable	Planeamiento. Gestión y Reserva de contingencia	294,173.32	1307	Yuracyacu	Yuracyacu
83	138927	INSTALACION DE LA CASA DE ESPERA MATERNA EN EL CENTRO DE SALUD BAJO NARANJILLO, DISTRITO DE AWAJUN - RIOJA - SAN MARTIN	GL	Viable	Salud	275,172.27	1771	Awajún	Bajo Naranjillo
84	139387	CONSTRUCCION DE LOCAL COMUNAL DE USOS MULTIPLES, LOSA DEPORTIVA Y SERVICIOS HIGIENICOS EN EL CASERIO EL DIAMANTE, DISTRITO DE PARDO MIGUEL - RIOJA - SAN MARTIN	GL	Viable	Protección social	226,100.59	600	Pardo Miguel	El diamante
85	139500	AMPLIACION Y MEJORAMIENTO DEL PUESTO DE SALUD DE LA LOCALIDAD DE SAN FRANCISCO DEL ALTO MAYO, DISTRITO DE AWAJUN - RIOJA - SAN MARTIN	GL	Viable	Salud	219,655.0	1348	Awajún	San Fernanado
86	139701	MEJORAMIENTO DE PLAZA DE ARMAS SEGUNDA JERUSALEN, DISTRITO DE ELIAS SOPLIN VARGAS - RIOJA - SAN MARTIN	GL	Viable	Cultura y deporte	699,723.47	6909	Elías Soplin Vargas	Segunda Jerusalem
87	140207	CONSTRUCCION Y REHABILITACION DE ALcantarillas PLUVIALES EN LA CIUDAD DE RIOJA, PROVINCIA DE RIOJA - SAN MARTIN	GL	Viable	Saneamiento	195,189.43	239,39	Rioja	Rioja
88	141392	MEJORAMIENTO DE LAS CALLES DEL SECTOR 1 CASERIO 3 DE MAYO, DISTRITO DE PARDO MIGUEL - RIOJA - SAN MARTIN	GL	Viable	Transporte	150,000.0	550	Pardo Miguel	3 de Mayo
89	141627	CONSTRUCCION DE PUENTE COLGANTE PEATONAL JOSE OLAYA, SECTOR NUEVA CAJAMARCA II - MONTERREY, DISTRITO DE NUEVA CAJAMARCA - RIOJA - SAN MARTIN	GL	Viable	Transporte	586,282.84	6000	Nueva Cajamarca	Nueva Cajamarca
90	141712	MEJORAMIENTO DE LA TROCHA CARROZABLE PUERTO BAGAZAN - LA PERLA DE CASCAYUNGA . PROVINCIA DE RIOJA - SAN MARTIN	GL	Viable	Transporte	685,655.95	3036	Rioja	Puerto Bagazán, La perla de Cascayunga
91	141888	CONSTRUCCION DE PISTAS, VEREDAS Y SISTEMA DE DRENAJE PLUVIAL DEL JIRON TEOBALDO LOPEZ CDRA 06, 07 Y 08 DEL DISTRITO DE RIOJA, PROVINCIA DE RIOJA - SAN MARTIN	GL	Registro en fase de inversión	Transporte	536.358,35	445	Rioja	Rioja
92	141904	INSTALACION DEL SISTEMA DE SERVICIO DE DESAGUE DEL JR. INCA PACHACUTEC CDRA 01 DE LA CIUDAD DE RIOJA, PROVINCIA DE RIOJA - SAN MARTIN	GL	Viable	Saneamiento	58,591.04	110	Rioja	Rioja

Nº	CÓDIGO	TÍTULO	NIVEL DE GOBIERNO	SITUACIÓN DEL PROYECTO	FUNCIÓN	MONTO DE INVERSIÓN	Nº DE BENEFICIARIOS	DISTRITOS	LOCALIDAD
1	81656	ELECTRIFICACIÓN RURAL DE LA LOCALIDAD LAS DELICIAS, JURISDICCIÓN DEL DISTRITO Y PROVINCIA DE RIOJA, DEPARTAMENTO DE SAN MARTÍN	GR	Viable	Energía y recursos Minerales	153.455,00	178	Rioja	Las Delicias
2	96095	ELECTRIFICACIÓN DEL VALLE DEL ALTO MAYO, LOCALIDADES DE RIOJA Y MOYOBAMBA, JURISDICCIÓN DE LAS PROVINCIAS DE RIOJA Y MOYOBAMBA, DEPARTAMENTO DE SAN MARTÍN	GR	Viable	Energía y recursos Minerales	2.095,671	1724	Moyobamba y Rioja	Moyobamba y Rioja
3	142143	MEJORAMIENTO DEL CAMINO VECINAL EMP 05N - BETANIA, DISTRITO DE NUEVA CAJAMARCA - RIOJA - SAN MARTIN	GL	Viable	Transporte	697.575,47	2217	Nueva Cajamarca	Betania
4	142371	CONSTRUCCION DE PISTAS, VEREDAS Y SISTEMA DE DRENAJE PLUVIAL DEL JR. CUZCO CDRA 01, DE LA CIUDAD DE RIOJA, PROVINCIA DE RIOJA - SAN MARTIN	GL	En Formulación	Transporte	73.428,24	55	Rioja	Rioja
5	144255	CONSTRUCCION DE AUDITORIO Y SERVICIOS HIGIENICOS EN LA I.E MANUEL GONZALES PRADA DE LA LOCALIDAD DE NARANJOS, DISTRITO DE PARDO MIGUEL - RIOJA - SAN MARTIN	GL	Viable	Educación	670.394,40	9127	Pardo Miguel	Naranjos
6	144331	MEJORAMIENTO DEL CAMINO VECINAL EMP. 05N RIOJA - PUENTE UQUIHUA - SECTOR TIPINA-SECTOR AJIAL- POSIC, DISTRITO DE POSIC - RIOJA - SAN MARTIN	GL	Viable	Transporte	948.552,74	3335	Posic	Posic
7	144674	CONSTRUCCION DE 01 AULA VIRTUAL Y SERVICIOS HIGIENICOS EN LA I.E. 00894 DE BARRIOS ALTOS, DISTRITO DE PARDO MIGUEL - RIOJA - SAN MARTIN	GL	Viable	Educación	219.954,12	318	Pardo Miguel	Naranjos
8	144924	MEJORAMIENTO Y AMPLIACION DEL SISTEMA DE AGUA POTABLE E INSTALACION DEL SISTEMA DE ALCANTARILLADO EN LA LOCALIDAD LOS PIONEROS, DISTRITO DE PARDO MIGUEL - RIOJA - SAN MARTIN	GL	Viable	Saneamiento	2.764,327	799	Pardo Miguel	Los pioneros
9	146262	MEJORAMIENTO DEL SISTEMA DE RIEGO BAJO NARANJILLO, DISTRITO DE AWAJUN, PROVINCIA DE RIOJA, REGION SAN MARTIN	GR	Viable	Agropecuaria	2.293,807	415	Awajun	C.N. Bajo Naranjillo
10	146674	ELECTRIFICACION RURAL DE LAS LOCALIDADES DE SURQUILLO Y VILLA FLORIDA, JURISDICCIÓN DEL DISTRITO DE SAN FERNANDO, PROVINCIA DE RIOJA, DEPARTAMENTO DE SAN MARTÍN	GR	Viable	Energía y recursos Minerales	245.047,56	57	San Fernando	Surquillo, Villa Florida
11	149384	MEJORAMIENTO DEL SISTEMA DE AGUA POTABLE POR GRAVEDAD, LOCALIDADES SEGUNDA JERUSALEN - SANTA FE, DISTRITO DE ELIAS SOPLIN VARGAS - RIOJA - SAN MARTIN	GL	Registro en fase de inversión	Saneamiento	1.199.934,17	12795	Elias Soplin Vargas	Segunda Jerusalén
12	149741	RECUPERACION PARTICIPATIVA EN LAS PARTES BAJAS DE LOS PRINCIPALES RIOS EN LAS PROVINCIAS DE BELLAVISTA, SAN MARTIN, LAMAS, MOYOBAMBA Y RIOJA	GR	En Formulación	Agropecuaria	1.192.377,30	10000	Toda la región de San Martín	Toda la región de San Martín
13	149903	INSTALACION DE SEMAFOROS Y SEÑALIZACION EN LAS PRINCIPALES ARTERIAS DE LA CIUDAD DE RIOJA, PROVINCIA DE RIOJA - SAN MARTIN	GL	Viable	Transporte	98.092,04	23939	Rioja	Rioja
14	150143	MEJORAMIENTO DEL CAMINO VECINAL YORONGOS-SANTILLOS-BELEN, DISTRITO DE YORONGOS - RIOJA - SAN MARTIN	GL	Viable	Transporte	2.116,783	2463	Yorongos	Belén-Yorongos
15	150155	CONSTRUCCION Y EQUIPAMIENTO DEL PUESTO DE SALUD DEL CENTRO POBLADO DE PALESTINA DEL DISTRITO DE NUEVA CAJAMARCA, PROVINCIA DE RIOJA - SAN MARTIN, PROVINCIA DE RIOJA - SAN MARTIN	GL	En Formulación	Salud	285.024,09	3236	Nueva Cajamarca	Palestina
16	150667	CONSTRUCCION DE CANALIZACION PLUVIAL DE LAS CDRA 1, 2, 3, 4 Y 5 DEL JIRON BOLIVAR CDRA 1, 2 Y 3 DEL JIRON BOLIVAR OESTE DEL DISTRITO DE RIOJA, PROVINCIA DE RIOJA - SAN MARTIN	GL	Viable	Saneamiento	289.908,65	640	Rioja	Sector Quinapata
17	150985	CONSTRUCCION DE LA INFRAESTRUCTURA VIAL Y SISTEMA DE DRENAJE PLUVIAL DE LOS JIRONES AMARGURA CDRA 05, 06, 07 Y 08 ALMIRANTE GRAU CDRA 09 DOS DE MAYO CDRA 09 DE LA CIUDAD DE RIOJA, PROVINCIA DE RIOJA - SAN MARTIN	GL	Viable	Transporte	1.048.410,93	445	Rioja	Rioja
18	152461	MEJORAMIENTO A NIVEL DE AFIRMADO DE LOS IRS BOLIVAR C 05 AL 08, CHACHAPOYAS C 02 AL 09, UNION C 01 AL 02, TACNA C 03 AL 09, RAYMONDI C 01 AL 10, TUPAC AMARU C 02, AV. CAMPO FERIAL C 01 DE LA CIUDAD DE RIOJA, PROVINCIA DE RIOJA - SAN MARTIN	GL	Viable	Transporte	298.465,27	2381	Rioja	Rioja
19	153885	CONSTRUCCION DE LA INFRAESTRUCTURA EDUCATIVA DE LA IEI LOS ARBOLITOS - EN EL CASERIO DE MIRAFLORES, DISTRITO DE NUEVA CAJAMARCA - RIOJA - SAN MARTIN	GL	Registro en fase de inversión	Educación	276.662,81	707	Nueva Cajamarca	Miraflores
20	153991	CONSTRUCCION Y REUBICACION DE LA INFRAESTRUCTURA EDUCATIVA DE LA I.E.I. Nº 215 - EN EL CASERIO DE UCRANIA, DISTRITO DE NUEVA CAJAMARCA - RIOJA - SAN MARTIN	GL	Registro en fase de inversión	Educación	327.740,90	858	Nueva Cajamarca	Ucrania
21	155403	MEJORAMIENTO DEL SERVICIO ADMINISTRATIVO MUNICIPAL DEL CENTRO POBLADO EL PORVENIR, DISTRITO DE RIOJA, PROVINCIA DE RIOJA - SAN MARTIN	GL	En Evaluación	Planeamiento, gestión y reserva de contingencia	194.649,09	1058	Rioja	El Porvenir
22	155958	RECONSTRUCCION DEL PARQUE PRINCIPAL DEL CENTRO POBLADO SAN FRANCISCO, DISTRITO AWAJUN, PROVINCIA RIOJA, REGION SAN MARTIN	GR	En Formulación	Medio Ambiente	293.535,28	1928	Awajun	San Francisco
23	156882	FORTALECIMIENTO DE CAPACIDADES EN CUATRO ORGANIZACIONES INDIGENAS PRODUCTORAS DE CAFÉS ORGANICOS DISTRITO DE AWAJUN, PROVINCIA DE RIOJA, REGIÓN SAN MARTIN	GR	Viable	Agropecuaria	291.830,00	2524	Awajun	C.N. Bajo Naranjillo, C.N. anexo Huasta, C.N. anexo Sector Río Soritor, C.N. Shampoyacu
24	157384	MEJORAMIENTO DEL SISTEMA DE REFERENCIA Y CONTRAREFERENCIA DE LA MICRO RED DE SERVICIOS DE SALUD SEGUNDA JERUSALEN, DISTRITO DE ELIAS SOPLIN VARGAS - RIOJA - SAN MARTIN	GL	Viable	Salud	145.000,00	14257	Elias Soplin Vargas	Segunda Jerusalén
25	157812	MEJORAMIENTO Y EQUIPAMIENTO DE LA INFRAESTRUCTURA DEL PUESTO DE SALUD EN EL CENTRO POBLADO DEL PORVENIR DISTRITO DE RIOJA, PROVINCIA DE RIOJA - SAN MARTIN	GL	En Formulación	Salud	261.470,23	853	Rioja	Porvenir
26	158629	MEJORAMIENTO DE LA INFRAESTRUCTURA DE RIEGO DEL CANAL PRINCIPAL POSIC BAJO TONCHIMA, DISTRITO DE POSIC, PROVINCIA RIOJA - REGIÓN SAN MARTÍN	GR	Viable	Agropecuaria	5,629,045	575	Posic	Posic
27	160246	MEJORAMIENTO DE CAPACIDADES EN SISTEMAS PRODUCTIVOS A JOVENES DE LA ZONA RURAL, DISTRITO DE ELIAS SOPLIN VARGAS - RIOJA - SAN MARTIN	GL	Viable	Agropecuaria	286.210,00	1950	Elias Soplin Vargas	Multilocal
28	160315	AMPLIACION DEL SISTEMA DE AGUA POTABLE Y CONSTRUCCION DE LETRINAS EN LOS CASERIOS LA VICTORIA Y BELEN, DISTRITO DE ELIAS SOPLIN VARGAS - RIOJA - SAN MARTIN	GL	Viable	Saneamiento	252.599,00	920	Elias Soplin Vargas	La Victoria y Belén
29	160320	AMPLIACION DEL PALACIO MUNICIPAL DE LA LOCALIDAD DE SEGUNDA JERUSALEN, DISTRITO DE ELIAS SOPLIN VARGAS - RIOJA - SAN MARTIN	GL	Viable	Planeamiento, gestión y reserva de contingencia	271.164,00	3498	Elias Soplin Vargas	Segunda Jerusalén
30	160331	CONSTRUCCION DEL LOCAL COMUNAL VISTA HERMOSA, DISTRITO DE ELIAS SOPLIN VARGAS - RIOJA - SAN MARTIN	GL	Viable	Planeamiento, gestión y reserva de contingencia	68.199,00	274	Elias Soplin Vargas	Segunda Jerusalén
31	160715	CONSTRUCCION DEL SISTEMA DE DRENAJE PLUVIAL EN EL SECTOR LA MOLINA, DISTRITO DE NUEVA CAJAMARCA - RIOJA - SAN MARTIN	GL	Viable	Saneamiento	358.308,85	7000	Nueva Cajamarca	Sector La Molina

Nº	CÓDIGO	TÍTULO	NIVEL DE GOBIERNO	SITUACIÓN DEL PROYECTO	FUNCIÓN	MONTO DE INVERSIÓN	Nº DE BENEFICIARIOS	DISTRITOS	LOCALIDAD
32	162099	INSTALACION DE 10 PILETAS PUBLICAS DE AGUA POTABLE EN LA ASOCIACION DE VIVIENDA 12 DE AGOSTO Y EL BOMBAJE DEL DISTRITO DE RIOJA, PROVINCIA DE RIOJA - SAN MARTIN	GL	No Viable	Saneamiento	35.187,88	200	Rioja	Asociación 12 de agosto
33	162457	CONSTRUCCION DE LA INFRAESTRUCTURA VIAL Y SISTEMA DE DRENAJE PLUVIAL DEL JIRON IQUITOS CUADRAS 08 AL 14 DE LA CIUDAD DE RIOJA, PROVINCIA DE RIOJA - SAN MARTIN	GL	En Formulación	Transporte	2,606,134	995	Rioja	Rioja
34	162708	MEJORAMIENTO DEL ACCESO A LA I.E. N 00015 - PIONEROS ALTOS, DISTRITO DE PARDO MIGUEL - RIOJA - SAN MARTIN	GL	Viable	Saneamiento	222.526,00	800	Pardo Miguel	Pioneros altos
35	164204	ELECTRIFICACIÓN DE 23 SECTORES DEL SISTEMA ELÉCTRICO DE RIOJA, PROVINCIAS DE RIOJA Y MOYOBAMBA	GL	En Evaluación	Energía y recursos Minerales	5,008,816	6087	Calzada, Nuva cajamarca, Soritor,Habana, San Fernando, elías Soplin, Yuracyacu, Posic	Calzada, Nuva cajamarca, Soritor,Habana, San Fernando, elías Soplin, Yuracyacu, Posic
36	164568	MEJORAMIENTO DE LAS CONDICIONES BASICAS PARA BRINDAR EL SERVICIO EDUCATIVO EN LA INSTITUCIÓN EDUCATIVA N 00616-CARLOS MANUEL JIBAJA GUEVARA EN EL CENTRO POBLADO MENOR NARANJILLO, DISTRITO DE NUEVA CAJAMARCA - RIOJA - SAN MARTIN	GL	Viable	Educación	2,512,475	994	Nueva Cajamarca	Naranjillo
37	164637	MEJORAMIENTO DEL INGRESO AL CASERIO DE AMANGAY, DISTRITO DE PARDO MIGUEL - RIOJA - SAN MARTIN	GL	Viable	Saneamiento	23.204,00	890	Pardo Miguel	Caserio de Amangay
38	165262	REHABILITACION DE PONTON SOBRE LA QUEBRADA HUANGANA EN LA AV. CAJAMARCA DE LA LOCALIDAD DE NARANJOS, DISTRITO DE PARDO MIGUEL - RIOJA - SAN MARTIN	GL	Registro en fase de inversión	Transporte	175.240,00	9800	Pardo Miguel	Naranjos
39	165264	AMPLIACION DE CERCO PERIMETRICO DE LA I.E MANUEL GONZALES PRADA DE LA LOCALIDAD DE NARANJOS, DISTRITO DE PARDO MIGUEL - RIOJA - SAN MARTIN	GL	Viable	Educación	57.838,00	800	Pardo Miguel	Naranjos
40	165299	MEJORAMIENTO DEL SERVICIO EDUCATIVO EN LA I.E. N° 00161, DEL CENTRO POBLADO MIRAFLORES DEL DISTRITO DE NUEVA CAJAMARCA, PROVINCIA DE RIOJA - SAN MARTIN	GL	En Formulación	Educación	112.007,80	205	Nueva Cajamarca	Miraflores
41	165308	MEJORAMIENTO DEL DRENAJE PLUVIAL DE LA AV. MARGINAL MZ. 71, 81, 82, 92 Y ACCESO A LAS CALLES QUE INTERSECTA - SECTOR BARRIOS ALTOS, DISTRITO DE PARDO MIGUEL - RIOJA - SAN MARTIN	GL	Viable	Saneamiento	76.685,00	300	Pardo Miguel	Naranjos
42	165309	CONSTRUCCION DE 02 AULAS, SERVICIOS HIGIENICOS Y MOBILIARIO EN LA EN LA I.E 01026 CASERIO EL TRIUNFO, DISTRITO DE PARDO MIGUEL - RIOJA - SAN MARTIN	GL	Viable	Educación	177.178,95	40	Pardo Miguel	El Triunfo
43	165803	ACONDICIONAMIENTO DEL CAMPO DEPORTIVO DEL ESTADIO DEL CASERIO SAN AGUSTIN, DISTRITO DE PARDO MIGUEL - RIOJA - SAN MARTIN	GL	Viable	Cultura y deporte	889.000,00	1600	Pardo Miguel	San Austin
44	165808	ACONDICIONAMIENTO DEL CAMPO DEPORTIVO DEL ESTADIO MUNICIPAL DE LA LOCALIDAD NARANJOS, DISTRITO DE PARDO MIGUEL - RIOJA - SAN MARTIN	GL	Viable	Cultura y deporte	919.000,00	7000	Pardo Miguel	Naranjos
45	167618	MEJORAMIENTO Y AMPLIACION DEL SISTEMA DE AGUA POTABLE E INSTALACION DEL SISTEMA DE ALCANTARILLADO EN LAS LOCALIDADES DE SAN JUAN DEL MAYO, TIWINZA Y SAN ANTONIO, DISTRITO DE PARDO MIGUEL - RIOJA - SAN MARTIN	GL	Viable	Saneamiento	4,121,384	1504	Pardo Miguel	Tiwinza, San Juan del mayo, San Antonio
46	168275	MEJORAMIENTO Y AMPLIACION DEL SISTEMA DE AGUA POTABLE DE LA LOCALIDAD DE TUMBARO, DISTRITO DE PARDO MIGUEL - RIOJA - SAN MARTIN	GL	Viable	Saneamiento	1.186.855,15	1077	Pardo Miguel	Túbaro
47	168414	MEJORAMIENTO DE LA TROCHA CARROZABLE TRAMO DV KM 425+200 CARRETERA FBT(LA UNIÓN) - SANTA CLARA, DISTRITO DE NUEVA CAJAMARCA - RIOJA - SAN MARTIN	GL	Registro en fase de inversión	Transporte	376.647,00	4245	Nueva Cajamarca	Santa Clara, La Unión
48	168627	AMPLIACION Y MEJORAMIENTO DEL SISTEMA DE DRENAJE PLUVIAL EN LAS CALLES SAN VICENTE DE PAUL(SINAI), EDEN, MEDALLA MILAGROSA EN LA LOCALIDAD DE BAJO NARANJILLO, DISTRITO DE AWAJUN - RIOJA - SAN MARTIN	GL	Viable	Transporte	113.699,98	2109	Awajun	Bajo Naranjillo
49	168999	CONSTRUCCION DE UNA LOSA DEPORTIVA EN EL CENTRO POBLADO EL PORVENIR, DISTRITO DE RIOJA, PROVINCIA DE RIOJA - SAN MARTIN	GL	Viable	Cultura y deporte	69.949,28	1156	Rioja	El Porvenir
50	170051	MEJORAMIENTO DE AREAS DE CONSERVACION MUNICIPAL DEL BOSQUE DE PROTECCION ASOCIACION HIDRICA AGUAJAL RENACAL DEL ALTO MAYO EN LOS DISTRITOS DE YURACYACU Y POSIC, PROVINCIA DE RIOJA - SAN MARTIN	GL	Viable	Medio Ambiente	892.980,00	3060	Posic - Yuracyacu	Posic - Yuracyacu
51	171357	CONSTRUCCION DE LOSA DEPORTIVA EN LA I.E. N 0726 CASERIO TUMBARO, DISTRITO DE PARDO MIGUEL - RIOJA - SAN MARTIN	GL	Viable	Cultura y deporte	43.141,00	90	Pardo Miguel	Túbaro
52	149458	MEJORAMIENTO EN LA PRESTACION DEL SERVICIO DEL MERCADO ZONAL Nº 02 DE LA CIUDAD DE RIOJA, PROVINCIA DE RIOJA - SAN MARTIN	GL	Viable	Comercio	299.229,65	1500	Rioja	Rioja
53	144157	MEJORAMIENTO DEL SISTEMA DE RIEGO ALTO PLANTANOYACU, DISTRITO NUEVA CAJAMARCA, PROVINCIA DE RIOJA - REGION SAN MARTIN	GL	Viable	Agropecuaria	3.378.181	1300	Nueva Cajamarca	Alto Plantanoyacu
54	149069	CONSTRUCCION DE LOCAL COMUNAL CASERIO PUERTO BAGAZAN, DISTRITO DE ELIAS SOPLIN VARGAS - RIOJA - SAN MARTIN	GL	Viable	Cultura y deporte	111.200,00	256	Elias Soplin Vargas	Puerto Bagazán
55	154833	MEJORAMIENTO Y CONCLUSION DE LA PLAZA PRINCIPAL DE LA LOCALIDAD DE NARANJOS, DISTRITO DE PARDO MIGUEL - RIOJA - SAN MARTIN	GL	Viable	Medio Ambiente	1.029.730,00	9829	Pardo Miguel	Naranjos
56	164644	AMPLIACION DE LA INFRAESTRUCTURA DE LA I.E.N 00108, EN EL CENTRO POBLADO AGUAS VERDES, DISTRITO DE PARDO MIGUEL - RIOJA - SAN MARTIN	GL	Viable	Educación y cultura	92.582,90	550	Pardo Miguel	Aguas Verdes
57	141715	CONSTRUCCION DE LA INFRAESTRUCTURA VIAL Y PEATONAL DE LOS JIRONES: TACNA, COLÓN, CHACHAPOYAS, FAUSTINO MALDONADO, DOS DE MAYO Y ANGAIZA. DEL BARRIO DE SHAHUINTOPATA DE LA CIUDAD DE RIOJA, PROVINCIA DE RIOJA - SAN MARTIN	GL	Viable	Transporte	3,566,483	1185	Rioja	Rioja

